

Skala 2008



Skala 2008

Založil: Slovenski gorniški klub Skala,
Ob Ljublanici 42, Ljubljana
Urednik: France Sevšek
Sodelavci: člani vseh gorniških klubov Skale
Oblikovanje besedila: France Sevšek
Oblikovanje priložnostnih znakov: Andrej Kelenc
Jezikovni pregled: Milena Sevšek
Naklada: 1200 izvodov
Tisk: Littera picta, d. o. o.
Cena: brezplačno

Januar 2008

ISSN 1855-3001 (tiskana izdaja)
ISSN 1855-301X (spletna izdaja)

Pred vami je zbornik Skale za leto 2008. Skala je zveza klubov, ki delujejo v različnih delih Slovenije, od Soške do Savinjske doline, in tudi klubov, ki gojijo predvsem posamezne oblike gorništvaja, kot sta turno smučanje in gorsko kolesarjenje. Da bi se bolj spoznali, smo v tej knjižici zbrali nekaj podatkov o naši organizaciji in njenih klubih. Ker je dejavnost Skale predvsem rezultat dela njenih klubov, smo dodali tudi poročila o njihovem delu v preteklem letu. Razveseljivo je, da so bili vsi klubi zelo dejavni in to vsak na svoj, poseben način. Vsi klubi so organizirali ture in prireditve ter se bolj ali manj pogosto srečevali. Nekatere teh prireditev so postale že tradicionalne in se jih udeležuje tudi veliko nečlanov. Kljub omejenim finančnim sredstvom v klubih Skale razmišljamo tudi o svojih gorniških zavetiščih. Zato je pričakovati, da bo prvim poskusom te vrste kmalu sledil še kakšen. Pri tako razvejani gorniški dejavnosti je prav, da Skala že nekaj let skrbi tudi za izobraževanje gorniških vodnikov. Nujna pa so tudi skupna srečanja in druge oblike izmenjave informacij med klubi, ki naj Skalo še močnejše medsebojno povežejo. Temu sta namenjena naša spletna stran (www.turni-klub-gora.si/skala) in ta zbornik.

V drugem delu zbornika je zbranih nekaj zanimivih podatkov. Letos smo se odločili, da vam pomagamo pri izbiri gorskega kolesa, saj postaja takšno kolesarjenje vse bolj priljubljeno. Prav tako ne smemo pozabiti, da bomo letos praznovali kar dve stopetdesetletnici rojstva – julija leta 1858 sta se namreč rodila dr. Henrik Tuma in dr. Julius Kugy, ki sta oba pomembno zaznamovala našo gorniško tradicijo.

Tretji del zbornika pa je bolj praktične narave. V njem so zbrane ture in prireditve, ki jih leta 2008 nameravajo organizirati klubi Skale. Seveda to ni vse. Še marsikaj drugega se bo dogajalo, zato si večkrat oglejte spletno stran Skale in njenih klubov. Upam, da bo vsak, ki sta mu narava in gorski svet blizu, pri nas našel nekaj zase. In če imate kakšen predlog za akcijo ali turo, tega ne obdržite zase, temveč se oglasite svojemu klubu ali vodstvu Skale.

Z gorniški pozdravi,

dr. France Sevšek,
predsednik
Slovenskega gorniškega kluba Skala





Slovenski gorniški klub Skala – zveza gorniških klubov

Ob Ljublanici 42, 1000 Ljubljana

Uradne ure: sreda od 18. do 19. ure
tel. (01) 540 51 66
e-pošta: skala@turni-klub-gora.si
spletne strani: www.turni-klub-gora.si/skala

davčna številka: 94156590
matična številka: 1202898
TRR: 02222-0091003417 pri Novi Ljubljanski banki

datum ustanovitve: 2. februar 1921
datum ustanovitve po Zakonu o društvih: 23. junij 1997

Organi Skale

Upravni odbor

predsednik: France Sevšek (TK Gora)
podpredsednik: Anton Žunter (GK Savinjske doline),
podpredsednik: Mitja Šavli (GK Gornjesoške doline),
član: Franci Jesenik (GK Karavanke),
član: Bojan Pograjc (GK dr. H. Tuma),
član: Tomaž Mis (GK Jakob Aljaž),
tajnik: Marjan Perme (GK Limberk),
blagajnik: Grega Sever (TK Gora).

Nadzorni odbor

predsednik: Jožef Žagar (GK Gornjesoške doline),
član: Janez Kocjan (GK Jakob Aljaž),
član: Peter Mauser (GK Vrhnika),
član: Andrej Šarc (GK dr. H. Tuma),
član: Julij Ulčar (GK Karavanke).

Častno razsodišče

predsednik: France Urbanija (GK dr. H. Tuma),
član: Alojz Gašperčič (GK Gornjesoške doline),
član: Gregor Gomišček (GK dr. H. Tuma),
član: Metod Humar (GK dr. H. Tuma),
član: Darko Korbar (Klub gorskih kolesarjev Volja).

Častni predsednik Skale: Anton Jeglič

KLUBI SKALE

(naslov, elektronski naslov, spletna stran, predsednik, tajnik)

1. GK dr. Henrik Tuma, Ob Ljubljani 42, 1000 Ljubljana
Bojan Pograjc, bojan.pograjc@siol.net
Aljoša Belingar, 051 317 368, aljosab@siol.net
2. GK Savinjske doline, Luče 106, 3334 Luče
gorniski_klub.luce@siol.com
Tonč Žunter
Peter Jež, 051 340 811
3. Turni klub Gora, Ulica bratov Učakar 44, 1000 Ljubljana
tkgora@turni-klub-gora.si, www.turni-klub-gora.si
France Sevšek, 041 557 029, france@turni-klub-gora.si
Aljoša Belingar, 051 317 368, aljosab@siol.net
4. GK Jakob Aljaž, Cesta komandanta Staneta 12, 1215 Medvode
gorniki@yahoo.com, www.geocities.com/gorniki/gorniki.html
Tomaž Mis, 041 368 956, tomaz.mis@evj-kabel.net
Janez Kocjan – JanKo, 031 333 042, jankoc@yahoo.com
5. GK Karavanke, Gorenjska 25, 4240 Radovljica
Julij Ulčar, 051 301 684, (04) 583 20 13
Zvone Prezelj, 041 678 161,
zvone.prezelj@komunala-radovljica.si
6. GK Gornjesoške doline, Žaga 2, 5224 Srpenica
Mitja Šavli, 031 325938
Alojz Gašperčič, (05) 388 22 74, alojz.gaspercic@aet.si
7. GK Limberk, Ljubljanska 66, 1290 Grosuplje
Marjan Perme, 031 352 046, marjan.perme@gmail.si
Janez Mežan, 041 395 001, jmezan@siol.net
8. GK Vrhnika, Tržaška 25, 1360 Vrhnika
Peter Mausar, 031 354 788, demm@siol.net
9. Klub gorskih kolesarjev – Volja, Ob Ljubljani 42, 1000 Ljubljana
klubgk@email.si, www.kgkvolja.si
Darko Korbar, 041 787 202, darko.korbar@ijs.si
Vladimir Cindro, 041 424 868, vladimir.cindro@ijs.si

Poročila o delu v letu 2007







SLOVENSKI GORNIŠKI KLUB SKALA
Ob Ljubljani 42
1000 Ljubljana

Skala je zveza gorniških klubov, zato so njene dejavnosti predvsem dejavnosti posameznih klubov, vendar pa je bilo leta 2007 tudi nekaj dogodkov, ki jih je organizirala Skala.

Rožnik 2. 2. 2007

Zvečer smo se zbrali v Tivoliju, nedaleč od kraja, kjer je pred šestinsedemdesetimi leti stala gostilna Novi svet, v kateri so se leta 1921 zbrali gorniški navdušenci na ustanovnem občnem zboru Skale. V spomin na ta dogodek smo odšli na vrh Rožnika. Po skalaški himni je predsednik Skale v svojem govoru poudaril pomen zgodovine za nadaljnji razvoj skalaške miselnosti. Približno trideset nas je bilo na Rožniku.

Pokljuka – izobraževanje vodnikov



23. in 24. marca smo organizirali usposabljanje prostovoljnih gorniških vodnikov Skale (Voluntary Mountain Walking Leader po merilih Union Internationale des Associations d'Alpinisme) iz tehnike gibanja in zimskega vodenja v gorah. Zbrali smo se v vojašnici

Slovenske vojske na Rudnem polju na Pokljuki. Prvi dan je minil ob predavanju Mihe Kuharja o odpravi Slovenske vojske na najvišji vrh Severne Amerike McKinley, ogledu filma z odprave in praktičnih vprašanjih. Po predavanju je sledilo družabno srečanje. Naslednji dan smo opravili praktični del izobraževanja. Povzpeli smo se na 2050 metrov visoki Viševnik. Obnovili smo znanje o preizkušanju trdnosti snega na

plaziščih in spoznali še novo bavarsko metodo preizkušanja. Spoznali smo tudi nekaj načinov varovanja v snegu ter naredili vajo iskanja zasutega v snežnem plazu z lavinsko žolno.



Tabor v Lepeni

V velikem številu smo se udeležili tudi gorniškega tabora v Lepeni in na njem poskrbeli za gorniške dejavnosti. Pri tem so se še posebej izkazali člani gorniških klubov Gornjesoške doline in dr. Henrik Tuma.



Spletne strani

Posodobili smo svoje spletne strani, ki so zelo dobro obiskane in ponujajo vedno več gorniških informacij. Najdete jih lahko na naslovu: www.turni-klub-gora.si/skala, na katerem lahko preberete obvestila o načrtovanih akcijah, si ogledate slike in zapise o preteklih turah ter tudi sami kaj napišete. Leta 2007 so tako bralci dodali novicam kar 54 novih zapisov.

Javni interes – dohodnina

Leta 2007 smo pri Ministrstvu za šolstvo in šport uspeli uvrstiti Skalo na seznam društev, ki delujejo v javnem interesu. Zato se lahko zdaj

odločite in namenite 0,5 odstotka dohodnine Skali namesto v državni proračun. Na davčnem uradu je treba le izpolniti obrazec in vanj napisati podatke Skale, kot so navedeni na četrti strani tega zbornika.

Prednovoletno srečanje

Ob koncu leta smo se srečali na tradicionalni novoletni prireditvi v Lahovčah, kjer smo se dobro nasmejali, pogovorili in sklenili, da bo naslednje leto vsaj tako uspešno, kot je bilo letošnje.



France Sevšek,
predsednik
Slovenskega gorniškega kluba Skala



GORNIŠKI KLUB DR. HENRIK TUMA
Ob Ljubljani 42
1000 Ljubljana

Gorniški klub dr. Henrik Tuma je leta 2007, tako kot v prejšnjih letih, uresničeval svoje in skupne gorniške dejavnosti, interese, programe in cilje s Slovenskim gorniškim klubom Skala.

Na volilnem občnem zboru 23. 1. 2008 so bili za prihodnji mandat izvoljeni novo vodstvo in organi:

Upravni odbor

predsednik: Bojan Pograjc
podpredsednik: dr. Gregor Gomišček
član: Mihael Geršak
član: Martin Janžekovič
član: Marko Petek
član: Andrej Šarc
član: Stojan Torkar
tajnik: Aljoša Belingar
blagajnik: Aljoša Belingar

Nadzorni odbor

predsednik: Darko Juhant
član: Metod Humar
član: Leopold Kržišnik

Častno razsodišče

predsednica: dr. Angelca Žerovnik
član: Harald Draušbaher
član: Damijan Meško

Predstavnik za stike z mediji: dr. Marko Žerovnik
Računovodja in predstavnik za gospodarske dejavnosti: Silvo Klemenčič

Večina napovedanih tur je bila opravljena po načrtu. Vzrok za odpovedi je bilo slabo vreme.

Gorniški klub dr. Henrik Tuma je organiziral tradicionalni, že 13. poletni tabor dr. H. Tume v Lepeni, in sicer od 27. julija do 5. avgusta 2007. Letoš je bilo vreme naklonjeno vsem tistim, ki so se udeležili 11. pohoda na Škratico, in tudi udeležencem tradicionalnega vzpona na Triglav. Vzpon na Škratico je bilo mogoče spremljati v živo na programu radia Ognjišče in na njihovi spletni strani.

Klub je bil uspešen pri pridobivanju dodatnih denarnih virov, kar je zagotovilo redno plačevanje stroškov klubske pisarne. Napredek je bil dosežen tudi pri administrativni ureditvi delovanja. Za leto 2008 ostajajo izzivi pri pripravi načrta in finančnega načrta za preureditev prostora Ob Ljubljani 42, ki naj bi klubom bolj kot doslej služil za pisarno, sejno sobo in čitalnico.

Bojan Pograjc,
predsednik GK dr. Henrik Tuma



GORNIŠKI KLUB SAVINJSKE DOLINE
Luče 106
3334 Luče

Skoraj v celoti smo uresničili v letošnjem zborniku Skale objavljen program prireditev. Posebej velja omeniti, da se lanska prvenca – pohod na Olševo in potepanje po samotnih poteh Dleskovške planote – dobro razvijata. Uvrstili ju bomo tudi v program za leto 2008. O pohodih smo objavili kratke zapise in nekaj posnetkov tudi na spletni strani Skale.

6. maja je bil redni občni zbor. Opravili smo volitve v organe kluba. Dosedanji štiriletni mandati so namreč potekli. Za predsednika in zakonitega zastopnika je bil ponovno izvoljen dr. Tonč Žunter. Občni zbor je potrdil zaključni račun za leto 2006. Za posebne zasluge, zlasti pri širjenju gorniškega duha med mladimi, smo luškemu župniku Jožetu Gračnerju podelili častno članstvo. Članarina ostaja nespremenjena, pet evrov. Novi zakon o društvih ne zahteva sprememb, saj smo že doslej bili organizirani tako, kot to zahtevajo določila spremenjenega zakona.

12. maja je bilo na Knezovi domačiji podeljeno Kocbekovo priznanje za leto 2006. Dobil ga je France Urbanija. Slovesnost je pritegnila lepo število gornikov in prijateljev iz vse Slovenije, kar kaže, da je bila tudi tokrat za prejemnika priznanja izbrana oseba, ki ga je zares vredna.

Prizadevanja, da se sprejme osnutek Pravilnika za podelitev vsakoletnega Kocbekovega priznanja, smo nadaljevali in računamo, da bo do konca leta sprejet. Kocbekovo priznanje in izbor vsakoletnega prejemnika bosta tako tudi formalno potrjena.

Program pohodov in srečanj za leto 2008 je pripravljen. Po končnih uskladitvah bo pravočasno posredovan Skali za objavo v zborniku za leto 2008.

17. maja 2007 smo se na Občino Luče obrnili s prošnjo, da nam finančno pomaga pri naših letošnjih načrtih. Zaposlili smo za 1500 evrov. S temi

sredstvi, ki nam jih je Občina Luče nakazala 26. 6. in 31. 7. 2007, smo naročili izdelavo vpisnega stolpiča v obliki Aljaževega stolpa in pripravili natis zgibanke o Dleskovški planoti.

Zgibanka s splošnim opisom Dleskovške planote in podrobnim opisom poti s planine Ravne na Križevnik bo v 1000 izvodih natisnjena še decembra 2007. Pot od parkirišča pod Smrekovcem do vrha Križevnika smo označili z možici, njihov položaj določili z Gauss-Kruegerjevimi koordinatami, gornji del poti otrebili in jo tako usposobili za gorniške pohode. Sredstva, ki jih je za zgibanko prispevala Občina Luče, bodo uporabljena izključno za stroške tiska. Vsa druga dela so bila opravljena prostovoljno.

Za drugi stolpič je sponzorska sredstva primaknila zdravstvena zavarovalnica Triglav. Prvi stolpič bo postavljen na Velikem vrhu, drugi pa na Križevniku. Ker nas je prehitela nekoliko zgodnja zima, bosta oba stolpiča postavljena spomladi 2008, ko bodo vremenske razmere spet primerne. Do takrat pa bosta na ogled v Lučah.

Članarino so razen enega poravnali vsi člani. Vplačana je bila na transakcijski račun. Zaradi visokih stroškov vodenja smo TR od dosedanje bančne ustanove prenesli k ugodnejšemu ponudniku – Poštni banki Slovenije.

Vrhovno sodišče Republike Slovenije je 31. 5. 2007 zavrnilo tožbo Franca Zabukoška. Tako je njegova redna pravna pot izčrpana.

Tonč Žunter,
predsednik GK Savinjske doline



TURNI KLUB GORA
www.turni-klub-gora.si



Deseto leto našega dela ni prineslo nobenih posebnosti. Turnosmučarska sezona 2006/2007 je bila v slovenskih gorah res nekoliko krajša kot pretekle in tudi snega je bilo precej manj. Zato nekaterih nižje ležečih turnih smukov sploh ni bilo mogoče opraviti. Sezona je bila kratka tudi v dolini Malte in okolici Velikega Kleka. Kljub temu smo sneg dobro izkoristili in opravili kar nekaj lepih turnih smukov. Poleg tega je na mednarodnem Valentingletscherlauf v kategoriji ekip gorskih reševalnih služb naš Marijan kot član GRS Kamnik osvojil 2. mesto.

Ko je zmanjkalo snega, so Katja, Mojca, Jurij in Aleš prekolesarili Apulijo. Aleš, Mojca in Anita pa še Srbijo in Makedonijo. France je obiskal Kitajsko, Jurij in Katja pa sta pedalila po Kanadi in še marsikaj drugega se je dogajalo.


Redno smo se srečevali vsak četrtek v okrepčevalnici Žibert v Tacnu, kjer smo pogosto pripravili tudi zanimiva predavanja. V sezoni 2006/2007 smo tako pripravili 16 četrtkovih »dogodkov«. Od tega so bila štiri redna letna srečanja, občni zbor, prednovoletna turnosmučarska zabava in na Rožniku prireditve ob obletnici ustanovitve Skale. Kot vsako leto smo tudi preteklo začeli s srečanjem Kaj smo počeli poleti. Že marca 2007 smo zaradi številnih vpisov na spletni strani pripravili prvo turnosmučarsko srečanje in dali možnost našim dopisovalcem, da pokažejo, kaj so do takrat presmučali.

O predavanjih redno obveščamo člane poštne seznama, ki jih je okoli 200. Predavanja napovedujemo na svojih spletnih straneh, spletnih straneh Gore-ljudje, na radiu Ognjišče, v reviji Svet in ljudje ter še kje.

Spletne strani so tudi letos doživele nekaj posodobitev. Obisk strani in število vpisov v rubriko Razmere v gorah se vsako leto povečujeta. Spletni portal TK Gora je prav gotovo vodilni po obveščeniosti o razmerah za turno smuko v Sloveniji in bližnji okolici.

Na občnem zboru na miklavževo na Šmarni gori smo pregledali svoje desetletno delo in pomladili naše mednarodno članstvo.

Po dokumentih in spominu napisala
Aljoša in France.





GORNIŠKI KLUB JAKOB ALJAŽ
Cesta komandanta Staneta 12
1215 Medvode

I Od zadnjega Občnega zbora, ki je bil 2. decembra 2006, so člani UO GK Jakob Aljaž organizirali naslednje prireditve in vodili pohode v gore:

- 4. maja, na dan, ko je umrl Aljaž, so predsednik, tajnik in nekaj članov GK Jakob Aljaž obiskali prireditev v spomin Jakobu Aljažu v Kulturnem domu na Dovjem;
- v soboto, 2. 6. 2007, je bil načrtovan 10. tradicionalni pohod na Storžič, ki so se ga udeležili trije člani GK Jakob Aljaž;
- v soboto, 7. 7. 2007, je bila v Zavrhu izjemno obiskana (350 obiskovalcev) 11. tradicionalna svečana akademija ob obletnici rojstva Jakoba Aljaža in 10. obletnici ustanovitve GK Jakob Aljaž s podelitvijo 33 častnih znakov za prehojeno Aljaževo pot od doma do doma; akademija je bila tudi osrednja kulturna prireditev ob občinskem prazniku;
- razstave zaradi pomanjkanja terminov v knjižnici Medvode in težav z razstavnimi materiali nismo organizirali;
- letos prvič ni bilo tudi tradicionalnega pohoda po celotni Aljaževi poti od doma do doma, z začetkom v Zavrhu in koncem v Vratih, saj se ni nihče prijavil (vzrok je bila tudi bolezen avtorja in vsakoletnega vodje pohoda);
- jesenskega pohoda v gore, ki je bil načrtovan na Grintovec, zaradi pomanjkanja zanimanja ni bilo, je pa skupina (trije) naslednji konec tedna opravila pohod na Kriško goro;

- pohod ob dnevu državnosti (26. 12.) bo tudi letos zagotovo, saj se udeleženci (člani GK) ob tem dnevu tradicionalno odpravijo na pot iz Medvod na Svetega Jakoba;
- vzdrževanje Aljaževe poti od doma do doma je kontinuirana akcija GK, ki traja vse leto. Letos na poti ni bilo posebnih vzdrževalnih del, saj ni bilo posebne potrebe. Doma na Zelenici, kjer bo treba namestiti kovinski žig in oznako spominske točke, še niso začeli obnavljati, ko pa bo obnovljen, bomo namestili novo oznako SGP in kovinski žig.

Člani vodstva kluba so se ob rednem delu posvetili tudi organizaciji in pripravam za ponatis Vodnika po Aljaževi poti od doma do doma.

II V sezoni 2007 so se člani GK Jakob Aljaž udeležili tudi akcij gorniških klubov, združenih v SGK Skala, in sodelovali pri drugih akcijah:

- udeležba na tradicionalnem srečanju slovenskih gornikov ob slovenskem kulturnem prazniku 8. februarja na Šmarni gori;
- na vsakoletni komemoraciji 31. oktobra na dovškem pokopališču v spomin na mrtve gornike ter tragično preminule v gorah žal letos ni bilo nikogar iz GK Jakob Aljaž;
- v sklop akcij, ki jih je opravil GK, spada tudi obveščanje občanov prek občinskih medijev o akcijah in prireditvah, ki jih je organiziral GK Jakob Aljaž. V preteklem letu je bilo intenzivno predvsem na TV Medvode, na radiu Dur in Valu 202;
- pri obnovi Aljaževe rojstne hiše že nekaj let aktivno sodeluje tudi Tomaž Mis, predsednik GK Jakob Aljaž. Ob obiskih šolskih in drugih skupin pa članica UO Cirila Mis ali pa predsednik kluba obveščata obiskovalce Aljaževe domačije o spominskem objektu ter o življenju in delu Jakoba Aljaža;
- najzahtevnejša akcija članov GK je bilo pridobivanje sredstev za ponatis Vodnika po Aljaževi poti od doma do doma, pri čemer smo bili zelo uspešni. Največje zasluge je treba pripisati našemu članu, poslancu DZ Mitju Ljubeljšku.

Pohodov v organizaciji GK Jakob Aljaž se je letos žal udeležilo le nekaj gornikov, na akademiji v Zavrhu pa je bilo več kot 40 gornikov iz vse Slovenije in približno 300 občanov ter drugih obiskovalcev. Na akademiji je bilo podeljenih 33 častnih znakov za uspešno prehojeno Spominsko gorniško pot Aljaževa pot od doma do doma. Po akademiji je bil organiziran pohod na Šmarno goro. Slavnostno mašo na Gori je že enajstič daroval g. France Urbanija. Pred Aljaževino je po akademiji potekalo tudi družabno srečanje z glasbo, hrano in pijačo.

Prav tako je dejavnost kluba tudi organizacija občnega zbora.

Članarine za leto 2007 še niso poravnali vsi člani, zato je treba pri vabilu na občni zbor ponovno opozoriti na redno plačevanje.

Na podlagi razprave in dogovorov na 11. seji UO GK Jakob Aljaž je predlog poročila o delu GK Jakob Aljaž za leto 2007 pripravil

tajnik GK Jakob Aljaž,
Janez Kocjan - *JanKo*.



GORNIŠKI KLUB KARAVANKE
Gorenjska 25
4240 Radovljica

Naša dejavnost je bila povezana predvsem z organizacijo in vodenjem gorniških tur. Opravili smo devet tur v naših gorstvih, in sicer v Karavankah (4), Julijskih Alpah (3), Kamniških (1) in Savinjskih Alpah (1). V tujih gorstvih smo opravili turo (internega značaja) na Hochkönig v Avstriji.

Ture: Begunjščica (Roblekov dom), Goli vrh, Vršič, Višarje, Menina planina, Debeli vrh, Kepa, Štegovnik, Borovje in Hochkönig. Povprečno je bilo na naših turah 11 udeležencev. Vodnikov smo imeli pet, to so bili Zvone Prezelj, Jože Benedik, Ivan Drolc, Metod Rozman in Julij Ulčar.

Letos smo opravili prvi spominski pohod Stanka Koflerja, našega zaslužnega gornika, kot vsako leto ob vseh svetih pa smo s komemoracijo na Dovjem počastili zaslužne gornike. V okviru sodelovanja z zamejskimi Slovenci smo bili dvakrat pri njih na Bleščeči planini na Koroškem (junija in novembra), saj želimo, tako oni kot mi, poglobiti stike.

1. avgusta se je več naših članov povzpelo na Škrlatico in tako počastilo umrle skalaše in izpolnilo skalaško dolžnost – enkrat v letu biti gor. Nekaj naših članov je bilo tudi na svečanosti v Mojstrani, ko je predsednik vlade Janez Janša položil temeljni kamen za Slovenski planinski muzej. Med letom smo se aktivni člani sestajali in pogovarjali o naših dejavnostih na organiziranih turah. Občni zbor kluba smo imeli 16. februarja. Naši člani so se udeleževali tudi tur v organizaciji drugih gorniških klubov.

Julij Ulčar,
predsednik GK Karavanke



GORNIŠKI KLUB GORNJESOŠKE DOLINE Žaga 2 5224 Srpenica

Videti je, da je bilo letošnje leto, kar se vremena tiče, prav dobro, saj nam je uspelo uresničiti vse izlete oziroma ture, ki smo jih načrtovali.

- 11. 3. Škabrijel (Sv. Gabrijel), 41 udeležencev, vodja B. Černe;
- 24. 2. Vršič, trije udeleženci, vodja A. Gašperčič;
- 14. 4. Gradiška tura, 13 udeležencev, vodja M. Gabrijelčič;
- 27. 4. Očna–Mengore, 24 udeležencev, vodja A. Štrukelj;
- 15. 5. Goriška Brda, osem udeležencev, vodja B. Ribolica;
- 25. 6. Žabiški Kuk–Vogel–Planina Razor, 46 udeležencev, vodil M. Šavli;
- 22. 7. Abramova pot (Vrh Osojne Krnice), 20 udeležencev, vodja J. Žagar;
- 4. 8. Mangart (od bivaka – via Italiana), osem udeležencev, vodja B. Černe;
- 15. 8. Matajur, 32 udeležencev, vodja D. Žnidarčič;
- 2. 9. Veliki Nabojs, 17 udeležencev, vodja A. Gašperčič;
- 30. 9. Mali Golaki, 13 udeležencev, vodja B. Černe;
- 18. 11. Sveta Gora–Vodice, 18 udeležencev, vodja B. Černe.

Poleg tega smo med taborom v Lepeni organizirali še izlet v Koritnico in na Mangartsko planino (šest udeležencev) ter se za zaključek odpravili na Triglav (osem članov našega kluba).

Kar nekaj delovnih ur smo opravili pri čiščenju poti, ki vodi iz Zadnjice



na planino Zajavor, da bi bil olajšan dostop do Abramove poti, ki vodi iz Luknje na Osojno Krnico.

Trije gorniški vodniki so se udeležili usposabljanja na Rudnem polju, prav ti so tudi očistili in z varovali uredili krajšo steno na Koradi, ki bo služila učenju in usposabljanju v plezalnih veščinah.

Mitja Šavli





GORNIŠKI KLUB LIMBERK
Ljubljanska 66
1290 GROSUPLJE

Leto 2007 je bilo v Gorniškem klubu Limberk uspešno in delavno.
V okviru Skale smo načrtovali in opravili pet gorniških tur:

- 17. 3. Ostri vrh, vodnik Janez Mežan, 28 gornikov;
- 21. 4. Primskovo, vodnik Janez Mežan, 19 gornikov;
- 19. 5. Velikolaška pot, vodnik Rajko Peterlin, 19 gornikov;
- 29. 9. Stenar, vodnik Rok Perme, trije gorniki;
- 13. 10. Jelenov žleb, vodnik Marjan Perme, 17 gornikov.

Ture so potekale varno in brez poškodb.

Člani smo se leta 2007 udeležili številnih in različnih gorniških dejavnosti Skale doma in na tujem. Naj jih omenim samo nekaj:

2. januarja smo bili na Begunjščici, 2. februarja, ob obletnici ustanovitve Skale, na Rožniku, 8. februarja, ob kulturnem prazniku, na Šmarni gori, 24. februarja na zimskem srečanju dveh klubov na Vršiču, 23. in 24. marca na Pokljuki na usposabljanju PGV, 28. aprila na Volovji rebri, 1. maja na Višarjah, 12. maja na Knezovi domačiji ob podelitvi Kocbekovega priznanja g. Francetu Urbaniji, 9. in 10. junija na »Koflerjevi« Bleščeči planini in Kepi, 7. julija, ob rojstnem dnevu Jakoba Aljaža, v Zavrhu pod Šmarno goro, 14. julija na Debelem vrhu, 1. avgusta tradicionalno na Škrlatici, 4. in 5. avgusta v sklopu tabora v Lepeni pomagali pri vodenju na Triglav, 26. avgusta smo šli na Veliko Ponco, 2. septembra na Veliki Nabojs, 23. septembra na Vogle in Vršake, 7. oktobra Pod Oltar in Špik, 31. oktobra smo bili na Borovju in na komemoraciji na grobovih Jakoba Aljaža in drugih zaslužnih gornikov.

18. novembra smo se na Bleščeči planini srečali s SPD Celovec.

V počastitev osamosvojitve se bomo 26. decembra udeležili srečanja na Svetem Jakobu.

Iz zadolžitev zadnjega lanskega sestanka upravnega odbora smo letos uresničili še sklepe, in sicer:

- organizirali smo interni tečaj varne hoje za člane kluba, ki ga je vodil PGV Janez Mežan;
- pridobili smo ponudbi za nezgodno zavarovanje članov in premoženjsko odgovornost vodnikov.

Zadnji občni zbor kluba je bil 29. marca 2007. V vmesnem obdobju, do naslednjega občnega zbora, GK Limberk vodita upravni in nadzorni odbor v sestavi:

Upravni odbor:

- predsednik Marjan Perme
- namestnik Janez Mežan
- tajnica Vera Šparovec
- član Rajko Janša
- članica Silva Predalič
- član Janez Javornik

Nadzorni odbor:

- predsednica Karolina Lavrih
- članica Joža Javornik
- član Milan Kastelic

Zadnji sestanek UO je bil 8. novembra 2007.

Dnevni red je obsegal naslednje točke:

1. Miklavževo klubske srečanje.
2. Priprava načrta tur za leto 2008 (vodniki – predlogi tur).
3. Prednovoletno srečanje klubov Skale.
4. Tečaj varne hoje.
5. Mnenja in predlogi.

Marjan Perme,
predsednik Gorniškega kluba Limberk



Skala 2008



KLUB GORSKIH KOLESARJEV VOLJA
Ob Ljubljani 42
1000 Ljubljana

Leta 2007 je KGK Volja od 17. marca do 3. novembra načrtoval 14 organiziranih izletov, opravljenih je bilo vseh 14.

TURE	Leto 2007	DOL-ŽINA	V. RAZ.	NAPOR-NOST	ORGANIZATOR	INFORMACIJE	UDELEŽBA
Sveta Gora	17. marec	35 km	1200 m	naporna	Mladen Franko	031 475 309	15
Brkini	31. marec	57 km	1200 m	naporna	Milan Rejec	041 671 400	14
Gonte	7. april	30 km	1200 m	naporna	Matej Ažman	031 632 205	23
Slavnik	21. april	36 km	1230 m	naporna	Vladimir Cindro	041 424 868	17
Jeperjek, Sv. Primož	13. maj	30 km	1100 m	naporna	Jože Brvar	031 314 688	23
Dobrovlje	26. maj	48 km	1350 m	naporna	Ignac Krivec	041 398 044	17
Košuta	9. junij	30 km	1200 m	naporna	Marjana Duhovnik	040 249 056	13
Brenner	23. in 24. junij	30 km	1800 in 1200 m	zelo naporna	Denis Glavič Cindro	041 431 153	24
Konjščica	26. avgust	35 km	1200 m	zelo naporna	Darko Korbar	041 787 202	14
Vršič	9. sept.	28 km	1000 m	naporna	Gregor Gomišček	041 678 716	7
Poldanovec	22. sept.	43 km	1200 m	naporna	Milan Rejec	041 671 400	28
Sv. Mohor, Križna g.	6. oktober	40 km	1000 m	naporna	Bojan Bogataj	031 325 364	13
Križovec	20. oktober	50 km	1400 m	zelo naporna	Roman Skumavec	041 796 694	3
Breginjski Stol	3. nov.	55 km	1166 m	zelo naporna	Darko Korbar	041 787 202	24

Trenutno ima klub 47 članov in vsaj še toliko privržencev, ki se udeležujejo organiziranih tur. Obisk na posameznih turah se je gibal od 3 do 28 udeležencev, kar je v povprečju pomenilo 17 na turo.

Letos so bile ture porazdeljene od Primorske do Gorenjske. Uresničili smo tudi dvodnevni obisk Brennerskih vojaških poti. Kljub precejšnji oddaljenosti je bila ta tura dobro obiskana, saj je pritegnila 24 udeležencev. Z vremenom smo imeli precej sreče, saj smo kljub občasnim slabim napovedim na poznejši termin prestavili samo eno turo.

Organizirali smo različna predavanja v prostorih kluba Ob Ljubljani 42, ki so bila dobro obiskana, saj je bil prostor vedno polno zaseden. Zvrstila so se naslednja predavanja:

P R E D A V A N J E	Predavatelj	Datum
Libija	Zoran Gričar	31. 1. 2007
Kolesarjenje po Sinaju	Bojan Uran	25. 4. 2007
Kolesarjenje na Mallorci	Vladimir Cidro	16. 5. 2007

15. marca 2007 smo imeli letni občni zbor Kluba gorskih kolesarjev Volja z naslednjim dnevnim redom:

1. Poročilo predsednika o dosedanjem delovanju.
2. Potrditev finančnih izkazov kluba.
3. Volitve v organe kluba.
4. Razno.

Leta 2007 je voljenim organom kluba potekel štiriletni mandat. Prisotni na občnem zboru so soglasno oblikovali predlog za nove organe.

Upravni odbor

predsednik: Darko Korbar

podpredsednik: Vasja Potočnik

tajnik: Tomaž Podobnik

član: Roman Skumavec

članica: Andreja Cerk

članica: Denis Glavič Cindro

članica: Andreja Trojar (blagajničarka)

Nadzorni odbor

predsednik: Vladimir Cindro

član: Jože Brvar

član: Velimir Bijelić

Častno razsodišče

Nejc Jančigaj

Andrej Šarc

Marjana Duhovnik

Ker prisotnost ni omogočala sklepčnosti, so se prisotni strinjali, da se glasovanje opravi po elektronski pošti.

Sprejeli smo predlog, da se KGK Volja včlani v mednarodno združenje gorskih kolesarjev IMBA (<http://www.imba.com>). Članarina za manjše klube je 30 dolarjev na leto. Med drugimi ugodnostmi je tudi pomoč pri zmanjševanju nesporazumov med gorskimi kolesarji, planinci in lastniki zemljišč.

Aktivno smo se vključili v pripravo nove zakonodaje, ki ureja kolesarjenje v naravi in po gozdnih poteh. Sodelovali smo pri oblikovanju 19. člena Zakona o planinskih poteh, ki ob soglasju pristojnih organov dovoljuje kolesarjenje po planinskih poteh. Prav tako smo sodelovali pri sprejemanju Zakona o spremembah in dopolnitvah Zakona o gozdovih /ZG-B/, ki ponuja podobno rešitev. Menimo pa, da sta oba zakona preveč restriktivna do gorskega kolesarjenja, saj je to neagresiven način uživanja narave. Zato bi bilo treba več narediti za spoštovanje kolesarske etike kot pa za prepovedi.

Darko Korbar,
predsednik
Kluba gorskih kolesarjev Volja



BRENNERSKE VOJAŠKE POTI

Med dvodnevним obiskom hribov v okolici Brennerskega prelaza smo kolesarili po stari vojaški cesti Grenzkammstrasse, ki je bila narejena med obema svetovnimaj vojnama. Vije se po grebenu gorskega hrbta na višini okoli 2000 metrov. Ob poti so številni ostanki utrdb in drugih vojaških objektov.

Prenočili smo v kampu v bližini Vipitena (Stierzinga).

Informacije



150. obletnica rojstva



Dr. Henrik Tuma,
slovenski odvetnik, politik, publicist, gornik in jezikoslovec,
rojen 9. julija 1858 v Ljubljani

Dr. Henrik Tuma

Marko Žerovnik

Skalaši so Tumi priznavali naslov »najmočnejše osebnosti« v našem alpinizmu, ne samo zaradi obsežnega in natančno opravljenega dela, temveč tudi v športni alpinistiki. Dr. Mirko Kajzelj je o njem zapisal: »On je bil naš prvi plezalec, naš prvi alpinist-športnik. Prvi pri nas je zajel pojem alpinizma tako široko in globoko, kakor Nemci in Angleži. Kljub zaposlenosti na številnih področjih je bil v prostem času tudi plezalec in je dosegel za takratne čase lepe uspehe. Bil je izrazita osebnost, ki jo ne omajajo življenjska polena.« Tuma kot športni alpinist po današnjih merilih sicer ni presegel tretje težavnostne stopnje, bil pa je prvi na mnogih grebenih in v plezalnih smereh na vrhovih, zato je seznam njegovih prvih pristopov zelo obsežen.

Bil je svetovljan, kar mu je omogočilo znanje več tujih jezikov, francoščine, angleščine, italijanščine, nemščine, zavzeto pa se je ukvarjal tudi s proučevanjem slovanskih jezikov. Pritegovalo ga je mnogo reči, zato bi pri oceni njegovega dela in literarne zapuščine lahko sodelovalo več različnih strokovnjakov. Poleg spisov o alpinizmu je napisal več prispevkov tudi o krajevoslovju, političnem razmišljanju, viziji slovenstva in še o marsičem.

Eno najpomembnejših del, ki jih je podaril slovenski mladini, je knjiga z naslovom Pomen in razvoj alpinizma, v kateri podrobno razčlenjuje stvarino s filozofskega in praktičnega vidika. Tu so mu bila v veliko pomoč tuja dognanja, zlasti z angleškega, nemškega, pa tudi francoskega jezikovnega področja. Knjiga je vsebinsko naravnana v uporabo alpinistom, gornikom, tečajnikom in ljubiteljem gorniške literature. Napisal jo je, ko se je njegovo življenje prevesilo v sedemdeseto leto, v njej pa razgrnil svoja obzorja prihodnjim rodovom. Prodajala se je še štirideset let po izdaji. Knjiga bolj danes kot nekoč nagovarja ljubitelje gora, saj so ob njeni prvi izdaji gospodovali drugi svetovni nazori, druge filozofske šole in meščanske navade. Osvobojen tedanjih razmer je prenašal iz tedanjega časa tolmačenje idej, pobud in misli na prihodnje rodove. Sociološka in psihološka utemeljitev njegovega alpinizma je ostala neokrnjena. Postavil je teoretično podlago gorskemu športu, dotaknil pa se je tudi vprašanj o razumevanju alpinizma kot socialnega in kulturnega pojava. Mnogi ga tedaj niso razumeli, nekateri pa ga zaradi

drugačnih idej preprosto niso hoteli razumeti. Rodovi plezalcev so tedaj jemali alpinizem le kot prakso in ne kot pojav. Alpinizem so enačili z alpinistiko. Tuma je to dejstvo navedel z izrekom »Narave ne jemljemo več primitivno in ne več sentimentalno, ampak planetarično. Narava je postala predmet človeške gospodovalnosti, ali človeške zavojevalnosti.« To pojasnjuje takole: »V današnjem žargonu bi odnos človeka do gora lahko poimenovali pridobitniški ali potrošniški, čim več vrhov, čim več žigov, čim več plezalnih smeri, več samoveljave.«

Henrik Tuma se je rodil leta 1858 v Ljubljani. Po končani gimnazijski maturi v Trstu in vmesnem poučevanju, predvsem kot domači učitelj, je v letih 1881–1885 študiral pravo na Dunaju. Po izpiti in rigorozih se je najprej zaposlil kot pravnik v Ljubljani, nato v Trstu, po sodniškem izpitu leta 1890 pa v Tolminu in pozneje v Gorici, kjer je po odvetniškem izpitu odprl odvetniško pisarno. Leta 1924 je zaprosil italijansko oblast za državljanstvo, v čemer pa ni uspel, zato se je preselil v Ljubljano, kjer je nadaljeval delo odvetnika. In ne samo to, ukvarjal se je tudi s politiko, publicistiko, zlasti pa z alpinizmom (kultura) in alpinistiko (praksa) ter ideologijo. Svoje življenje in delovanje je opisal do leta 1924, ko se je zaradi fašistov umaknil v Ljubljano, čeravno je bil pozneje še kako dejaven.

Na Tumo je močno vplivalo tudi njegovo zasebno življenje. Leta 1894 se je poročil z Marijo, rojeno Gianola, ki mu je v osemnajstih letih zakona povila deset novih življenj. Zelo rad je imel otroke, omogočil pa jim je tudi primerno izobrazbo, iz katere so nekateri izšli kot priznani strokovnjaki. Po Marijini smrti se je drugič poročil z ženo, ki ga duhovno ni podpirala, ker ga ni razumela. Po naporni in zelo plodoviti življenjski poti je za vedno zatisnil oči leta 1935 v Ljubljani, star 76 let.

Njegova ljubezen do gora in narave je bila neizmerna, domovina pa spoštovana. Srečen je bil, da pripada slovenskemu narodu, kar je potrdil tudi s pripisom v knjigi neke planinske kočice v Furlaniji: »Kdor ljubi domovino, jo študira. Kdor jo študira, ljubi domovino.«

Izveček iz spremnega besedila h knjigi Toneta Strojina *Dr. Henrik Tuma*



KOCBEKOVA PRIZANJA

Pravilnik

Slovenski gorniški klub Skala – zveza gorniških klubov, Ob Ljubljani 42, 1110 Ljubljana, v nadaljevanju Skala, je na skupščini 23. 11. 2007 sprejel

PRAVILNIK

o podelitvi Kocbekovega priznanja, ki se podeljuje članom vseh klubov, včlanjenih v Skalo, za posebne zasluge, ki imajo trajen in dolgoročen pomen za delo, ugled in razvoj Skale.

1. člen

Priznanje se podeljuje enkrat na leto, eni osebi. Prejme ga lahko član društev, včlanjenih v Skalo.

2. člen

Podelitev je vsako leto na soboto v aprilu, ki je glede na vremenske razmere in druge praznike najprimernejša. Predsednik Skale ta rok vsako leto določi v sporazumu z organizatorjem podelitve, Gorniškim klubom Savinjske doline, Luče. Izbiro dneva je treba opraviti dovolj zgodaj, da se pravočasno omogočijo vsa pripravljalna opravila.

3. člen

Med pripravljalna opravila štejejo:

- a) razpis zbiranja predlogov za nominiranca opravi Gorniški klub Savinjske doline, Luče, in sicer z elektronskim obvestilom, ki ga šest tednov pred podelitvijo kot vabilo za zbiranje predlogov pošlje vsem klubom;
- b) predlogi za nominacijo, ki jih podajo vsi klubi neposredno na spletno stran Skale: www.turni-klub-gora.si/skala. Poleg imena in priimka mora predlog vsebovati tudi kratko utemeljitev. Predlog mora biti vpisan na spletno stran najpozneje štiri tedne pred podelitvijo;

c) izbiro nagrajenca izmed predlaganih kandidatov opravi komisija v sestavi:

- častni predsednik Skale,
- predsednik Skale,
- predsednik Gorniškega kluba Savinjske doline, Luče,
- dva predsednika drugih društev, včlanjenih v Skalo, ki se vsako leto menjata po načelu rotacije, ki poteka po abecednem vrstnem redu, pri čemer se upoštevajo besede uradnega naslova včlanjenih klubov.

Komisija opravi izbiro najpozneje deset dni pred podelitvijo in jo objavi na spletni strani Skale. Objava vsebuje tudi utemeljitev izbire.

4. člen

Člane, ki so bili predlagani, a ne izbrani, lahko predlagatelj ponovno predlaga pri naslednjih razpisih.

5. člen

Izbira komisije je dokončna. Pritožba in/ali pravna pot zoper to izbiro ni mogoča.

6. člen

Strokovna, organizacijska in administrativna dela v zvezi s podelitvijo priznanja opravlja Gorniški klub Savinjske doline, Luče. Vse gradivo, povezano s podelitvijo priznanja, je na vpogled na navedeni spletni strani in se hrani v arhivu Skale.

GORSKO KOLESARJENJE

KAKO IZBRATI PRAVO KOLO

Darko Korbar



Pridevnik »gorsko« nam vzbudi misel na gorato pokrajino in skupaj s kolesom na kolesarjenje v gorah. Tako naj bi gorsko kolo pomenilo vrsto kolesa, ki je prirejeno za kolesarjenje v gorah. V resnici ima izraz gorsko kolo bistveno širši pomen. Namesto »kolesarjenje v gorah« je primernejši izraz »kolesarjenje v naravi«, vendar se tudi to izkaže za preozek pojem. Danes kot gorsko kolo razumemo tudi tako imenovane *dirt bikes* ali kolesa za izvajanje trikov med skoki na skakalnicah, narejenih večinoma iz zemlje ali peska, kar je povezano z umazanijo, predvsem pri padcih, zato ime umazana kolesa. Druga veja so t. i. *street bikes* ali kolesa za izvajanje trikov na objektih v mestu. Tukaj je povezave z naravo že zelo malo, razen da se vse skupaj dogaja na prostem.

Tako za »gorsko kolesarjenje« niso potrebne gore, bistvena je izbira poti, po katerih kolesarimo. Asfalt in makadam ne zahtevata veliko od kolesa, zato je za takšno kolesarjenje dovolj primerno trekking kolo, čeprav so poti speljane v gorati pokrajini. Za gorsko kolo bo treba zaviti na kolovoz, zapuščeno mulatiero ali drčo za spravljanje lesa. Šele takrat se pokažejo prednosti imena, ki ga nosi gorsko kolo. Takšne poti, čeprav v okolici naselij, zahtevajo veliko od kolesa. Seveda pa je pravi užitek gorskega kolesarjenja v kombinaciji tovrstnih poti in gorske pokrajine. Takšen izlet lahko brez sramu imenujemo gorskokolesarska tura.

Tako pri izbiri kolesa ni prvo vprašanje, katero kolo izbrati, prvo vprašanje naj bo, kje se s kolesom želim voziti.

Če je odgovor »vedno asfalt«, potem je prava izbira cestno in ne gorsko kolo. Če je odgovor »asfalt in makadam«, potem je prava izbira trekking kolo. Če je odgovor »ne želim asfalta, makadam pa kvečjemu navzgor«, ste na pravi poti, da izbirate v kategoriji gorska kolesa.

GORSKA KOLESA

Na žalost si s tem odgovorom nismo veliko pomagali pri izbiri kolesa. Torej, kakšno in katero kolo izbrati? Odgovor »gorsko kolo« ni dovolj dober. Danes se pod tem imenom glede na namen uporabe skriva cela vrsta različnih gorskih koles. V zadnjem času so se ustalile naslednje kategorije:

Cross country (XC)

Namenjena so tekmovalcem in rekreativcem, ki prisegajo na hiter vzpon in jim spust ne pomeni posebnega izziva. Pot navzgor je enaka tisti navzdol.

Značilnosti XC-koles:

teža: od 8 do 12 kg,

vzmetenje: večinoma samo spredaj (80–100 mm), redko tudi zadaj,

naklon prednjih vilic: 71 stopinj.

All Mountain (AM)

Namenjena so rekreativcem, ki se jim ne mudi navzgor in si po pravilu izbirajo adrenalinske spuste brez večjih skokov.

Značilnosti AM-koles:

teža: od 12 do 15 kg,

vzmetenje: večinoma spredaj in zadaj (100–160 mm), redko samo spredaj,

naklon prednjih vilic: 69 stopinj.

Free Ride (FR)

Namenjena so vztrajnejšem, ki si prigarajo pot navzgor z edino mislijo na spust, ki je zabeljen s t. i. »dropi« ali skoki do nekaj metrov višine. V obvezno opremo spadata plastična zaščita vseh sklepov ter integralna čelada.

Značilnosti FR-koles:

teža: od 14 do 18 kg,

vzmetenje: obvezno spredaj in zadaj (160–200 mm),

naklon prednjih vilic: 67 stopinj.

Down Hill (DH)

Namenjena so skrajnejšem, ki se ne trudijo s potjo navzgor – za ta »podvig« poskrbi sedežnica ali gondola. Seveda pa je povsem druga pesem spust navzdol, ki zahteva veliko poguma in po možnosti za spust prirejene proge. Zaščitna oprema je še za stopnjo višja od prejšnje kategorije.

Značilnosti DH-koles:

teža: nad 20 kg,

vzmetenje: obvezno spredaj in zadaj od 250 mm naprej,

naklon prednjih vilic: 65 stopinj.

Omenil sem še dve kategoriji (Dirt Bikes in Street Bikes), ki pa nista namenjeni vožnji v naravi, zato ju ni v zgornjem seznamu.

Tako je naslednje vprašanje, kaj me veseli in kaj želim voziti? Če je odgovor znotraj ene od naštetih kategorij, potem kolesa ne bo težko najti. Večja težava je, če se navdušujete nad dvema kategorijama hkrati, recimo DH in XC. Kolesa, ki bi izpolnilo zahteve obeh, ni.

Večina rekreativcev želi neke vrste kompromis – kolo, ki zagotavlja udobno pedaliranje navzgor in nudi veliko užitkov pri vožnji navzdol. Najbližje temu kompromisu je gorsko kolo AM.

All Mountain

Ko se odločite za kategorijo, je nakup samo še vprašanje vašega proračuna oziroma sredstev, ki ste jih še pripravljene žrtvovati za ta šport. Vendar tudi če imate veliko denarja in ste pripravljene za kolo odšteti 3000 evrov in več, izbira ni lahka, je pa toliko bolj prijetna.

Za gorsko kolesarjenje v kategoriji AM je priporočljivo kolo s prednjim in zadnjim vzmetenjem ali vsaj z dobro vzmetenimi prednjimi vilicami. Toda pozor. Ne kupite kar vsakega vzmetenega kolesa, ne glede na opremo in težo. Polno vzmeteno kolo iz veleblagovnice, ki ima 17 kg in ga dobite za 150 evrov, ne sodi v kategorijo Free Ride. Materiali so res težki, kar naj bi pomenilo tudi ustrezno trdnost pri spustu. Na žalost po prvem resnem spustu od kolesa (in verjetno tudi od vas) ne bo kaj dosti ostalo. Torej, ne uničite si veselja in zdravja s slabim nakupom! Videz kolesa ni vse. Obstaja spodnja cenovna meja, pod katero se ne splača spustiti. Kolesa za 150 evrov so primerna samo za vožnjo na delo ali v šolo, ne glede na videz in opremo. Pridevnika gorski si kljub podobnemu videzu ne zaslužijo.

Cene koles približno linearno naraščajo do 2000 evrov, od tu naprej boste za pet odstotkov boljše lastnosti plačali tudi do trikrat več. Zanimiva je primerjava med dvema modeloma koles Specialized, ki so ju testirali v reviji Mountain Bike Action. Obe imata enake okvirje, razlika je le v opremi in zato v ceni, prvo stane 1500 dolarjev, drugo pa 3500. Pri iskanju razlik so ugotovili, da je razlika med obema kolesoma na pet kilometrov dolgi progi približno za polovico dolžine kolesa v korist dražjega modela. Kot zanimivost so navedli, da se na nekaterih odsekih proge cenejša varianta obnaša bolje kot dražja. Torej, ne kupujte

najcenejših koles, vendar se tudi pretiravanje z nakupom najdražjih modelov ne izplača. V najdražjo kategorijo sodijo tekmovalci in »šminkerji«.

Osnovni in najpomembnejši del kolesa = OKVIR

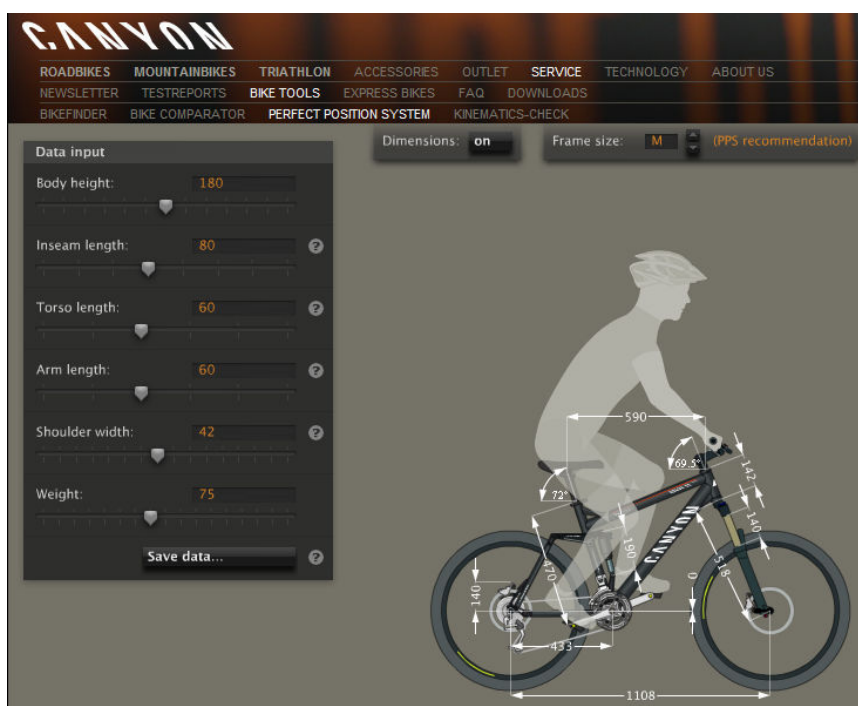


Temu delu kolesa večina kupcev nameni najmanj pozornosti. Vsi gledajo zadnje menjalnike (da je vsaj XT) in zavore (dobri diski). Pri okvirju jih zanima le barva in po možnosti napis (da bi bil vsaj Scott). Na njihovo žalost sta geometrija in trdnost okvirja tisti, ki določata vozne lastnosti kolesa in s tem naše počutje med vožnjo.

Trdnost okvirja določa material, iz katerega je narejen. Najbolj trdni so karbonski okvirji, ki pa imajo dve slabosti. Prva je izjemna krhkost ali občutljivost na udarce (kamenje, padci ipd.). Druga je cena, ki skoraj za dvakrat presega enake okvirje iz aluminija. Obe slabosti sta nepomembni za tekmovalce, za rekreativce pa lahko predstavljata pravo moro. Padec z dragim karbonskim kolesom lahko pomeni nakup novega okvirja ali vsaj 2000 evrov stroškov. Za rekreativno vožnjo so tako primernejši aluminijasti okvirji, ki so nekoliko manj trdni, vendar veliko bolj neobčutljivi na poškodbe. V teži med karbonskim in aluminijastim okvirjem je 10 odstotkov razlike ali približno 300 gramov.

Najpomembnejše je osebno počutje na kolesu, ki se od človeka do človeka zelo razlikuje in je neposredno povezano z geometrijo okvirja. Poiskati geometrijo, ki vam najbolj ustreza, pomeni neboleč hrbet, neboleča ramena in celodnevno zadovoljstvo na kolesu. Pravo velikost in

geometrijo kolesa določajo vaše osebne mere: dolžina rok in nog, dolžina zgornjega dela telesa, širina ramen ter vaša teža. Pravo velikost kolesa vam najlažje določijo t. i. kalkulatorji velikosti, primer je PPS (Perfect Position System) proizvajalca koles Canyon (http://www.canyon.com/_en/tools/pps.html).



Najpomembnejša mera pri geometriji okvirja je horizontalna razdalja med osjo sedežne opore ter osjo krmila, merjena na višini glave okvirja (glava okvirja = prednja cev, v katero se namestijo vilice). Na zgornji sliki je to 590 mm. Na žalost pa proizvajalci kolesa uporabljajo dolžino zadnje cevi okvirja za podajanje njegove velikosti (na zgornji sliki je to 470 mm). Dolžina te cevi je odvisna od nagnjenosti zgornje cevi okvirja. Nekateri okvirji imajo zgornjo cev precej nagnjeno, kar pomeni kratko zadnjo cev. Pri manj nagnjeni zgornji cevi je zadnja cev daljša, čeprav vse druge dimenzije ostanejo nespremenjene. Da je stvar še nekoliko težja, so dolžine zadnje cevi podane v palcih (1 palec ali »inch« = 2,56 cm). Tako 470 mm pomeni 18" velik okvir. Nekatera kolesa z velikostjo 20" imajo

enako horizontalno razdaljo (590 mm), zato so z vidika kolesarjevega počutja enaka.

Preprosto navodilo za pravilno izbiro velikosti okvirja je naslednje: velikost okvirja ugotovite s pomočjo PPS in si zapomnite horizontalno razdaljo. Ustrezali vam bodo tudi vsi okvirji drugih proizvajalcev, ki imajo enako horizontalno razdaljo, ne glede na njihovo oznako velikosti. To pravilo velja samo za izbiro znotraj iste kategorije koles (v tem primeru AM).

Oprema kolesa

Vse, kar naložimo na okvir, da dobimo končno kolo, imenujemo oprema kolesa. Opremo sestavlja na prvi pogled majhno število različnih delov. Pri natančnejšem pregledu ugotovimo, da to ne drži povsem. Seveda je kolo v tem pogledu v primerjavi z avtomobilom res skromno, vendar vozniki večine sestavnih delov avta ne poznajo, navdušeni kolesarji pa lahko razpravljajo o vsaki komponenti posebej ure in ure.

Oprema kolesa:

- deli pogonskega sistema:
gonilke, pedala, osi gonilk, prednji zobniki, zadnji zobniki, verige, menjalniki;
- vzmetenje:
vzmetene vilice, zadnji amortizerji, vzmetene sedežne opore;
- zavore:
ročke zavor, čeljusti zavor, zavorne obloge, disk zavore;
- nadzor nad kolesom:
krmila, končniki krmila, držala krmila, držala, ležaji glave kolesa, sedeži, sedežne opore;
- kolesa:
obroči, pesta, napere, gume.

V svetu opreme gorskih koles v zadnjih letih močno prevladujeta japonski Shimano in ameriški Sram, ki je kupil tudi znanega proizvajalca vzmetenih delov Rock Shox. Ta poteza dokazuje Sramovo trdno odločitev, da postane resna konkurenca Shimanu. Sram večinoma širi svoj proizvodni program z nakupi že uveljavljenih proizvajalcev. Tako je na hitro stopil tudi v svet diskovnih zavor z nakupom italijanskega

Grimeca, ki ima na tem področju 50-letno tradicijo. In še tole, Sramove verige proizvaja nekdanji Sachs.

Tudi v slovenskih trgovinah se da dobiti nekatere Sramove komponente, ki so večinoma združljive z ustreznimi Shimanovimi, tako da lahko mirno sestavite svoj najljubši paket opreme s komponentami enega ali drugega proizvajalca.

Tabela skupin komponent za Shimano in Sram

Uporaba	SHIMANO	SRAM	OKV. CENA
Tekmovanje	XTR	Sram XO	1500 EUR
Zahtevna rekreacija	Deore XT	Sram 9.0	1000 EUR
Rekreacija	Deore LX	Sram 7.0	700 EUR
	Deore		500 EUR
Vstop na rekreativno raven	Alivio	Sram 5.0	300 EUR

Navedene okvirne cene veljajo, če komponente kupite ločeno, torej ne skupaj s kolesom. Velikokrat se primeri, da so cene sestavljenih koles ugodnejše, posebej proti koncu sezone, torej jeseni. Cenejši nakup dobrih novih koles se običajno začne konec septembra ali v začetku oktobra. Za kolikor toliko resno gorsko kolesarjenje niso priporočljive skupine komponent od Alivia navzdol (Altus, Acera) in od Srama 5.0 navzdol.

Poleg obeh »velikih« so prisotni še drugi, bolj specializirani proizvajalci za različne komponente.

Med proizvajalce vzmetenih delov kolesa, sprednjih vilic in zadnjega amortizerja, sodijo poleg že omenjenega Rock Shox v Sramovi lasti še ameriški Manitou, italijanski Marzocchi in ameriški Fox, ki se je uveljavil z zadnjimi amortizerji, zdaj pa izdeluje tudi vrhunske vzmetene vilice. Spodnji cenovni razred zastopa RST, največkrat na cenejših kolesih z vilicami brez dušenja. V ta razred sodi tudi francoski Suntour, ki je bil pred 15 leti podobno veliko ime kot danes Shimano.

Cene za prednje vzmetene vilice so od 50 do 1000 evrov. Najnižji rang so vilice, ki imajo samo vzmeti (elastomere) in so brez dušenja. Za dobro delovanje izberite vsaj vilice RST ali Suntour, za katere se cene začnejo pri 100 evrih. Bistveno boljše vilice imajo poleg elastomera še oljno dušenje, cene pa so od 200 evrov navzgor. Lažje vilice imajo namesto elastomerov vzmetenje na zrak, dušenje pa je še vedno na olje. Te vilice so nekoliko dražje in se začnejo pri 250 evrih.

Spodobno delujejo le vilice z dušenjem, zato vam ne priporočam manj od tega. Največja razlika, ki jo boste zaznali in občutili takoj, je prav na tej ravni. Čeprav boste za vilice z dušenjem odšteli vsaj 100 evrov več, vam nikoli ne bo žal tega nakupa. Dobra kombinacija je vzmet na eni in zrak na drugi strani vilic, saj vilice z vzmetjo boljše pobirajo manjše kamenčke, trdoto vilic pa je lažje uravnavati s pritiskom zraka.

Med proizvajalci zavor, predvsem diskovnih, so poleg Shimana in Srama cenjena imena še Magura, Hayes, Hope in Formula. Na trgu so mehanske zavore in nekoliko težje hidravlične. Glede vseh drugih lastnosti (razen teže) so hidravlične zavore neprimerljivo boljše od mehanskih in tudi preprostejše za vzdrževanje.

Znani proizvajalci drugih delov, kot so kolesa, deli za nadzor nad kolesom, pripomočki, obleka in zaščita so Mavic, Ritchey, Truvativ, Tekro, X-lite, FSA, Thomson, Fiziik, Giro, San Marco, Selle Italia, Vetta, Topeak, Camelbak in drugi.

Posebej naj omenimo še **proizvajalce gum**. Nenavadno je, da je znanih znamk iz avtomobilskega in motorističnega sveta bolj malo. Mednje sodijo Michelin, Continental in Sava. Kolesarsko bolj znani so IRC, Bontrager, Specialized, Ritchey, Panaracer, Schwalbe, WTB, Hutchinson in Tioga.

Na koncu pa še **najbolj znani sestavljalci celih koles**. Na kolesih teh znamk boste našli vse zgoraj naštetih proizvajalcev in še kakšnega zraven. Nekateri tudi sami izdelujejo posamezne dele koles, predvsem gonilke, sedežne opore in pesta koles, npr. Cannondale in Specialized.

Številnih proizvajalcev dragih in v tujini znanih koles pri nas ne srečate. Primer tako imenovanih Custom made proizvajalcev so Ellsworth, Santa

Cruz, Ventana, Tomac, Merlin, Devinci, Yeti, Whyte, itd. Med bolj znanimi imeni so še:

Airborne	Foes	Koga Miyata	Norco	Specialized
Arrow	Fuji	KHS	Orange	Steppenwolf
Author	Garry Fisher	Klein	Peugeot	Stevens
Balfa	Ghost	Kona	Raleigh	Titus
Bergamont	Giant	KTM	Rotwild	Tomac
Bianchi	GT	Litespeed	Rocy Mountain	Trek
Caloi	Hai	Lee Cougan	Salsa	Turner
Cannondale	Haro	Marin	Santa Cruz	Univega
Canyon	Hawk	Merida	Saracen	Ventana
Corratec	Hot Chili	Merlin	Serotta	Votec
Cube	Intense	Mongoose	Scott	Wheeler
Devinci	Iron Horse	Motobecane	Schwinn	Whyte
Diamond Back	Jamis	Mrazek	Storck	Wiesmann
Ellsworth	K2	Mountain Cycle	Sintesi	Yeti

Slovenski proizvajalci koles:

Cult	Rog	U-sistem	Elan	Remec
-------------	------------	-----------------	-------------	--------------

Ne glede na proizvajalca koles vam priporočamo nakup v trgovini, ki zagotavlja tudi servis. V takšnih specializiranih trgovinah običajno prodajalci in serviserji tudi sami veliko kolesarijo in vam iz svojih izkušenj lahko dobro svetujejo pri izbiri najprimernejšega kolesa za vaše potrebe.

Ne glede na izbrano kolo vam želim veliko užitkov in lepih uric, preživetih na kolesu.



Ture in prireditve leta 2008



Na naslednjih straneh najdete seznam tur in prireditev, ki jih bodo leta 2008 predvidoma organizirali klubi Skale. Ture so namenjene vsem gornicam in gornikom, neodvisno od članstva v klubih Skale. Udeležba na njih je za vse brezplačna.

Na vseh turah, razen kjer je to posebej navedeno, je poskrbljeno za vodenje, vendar je za svojo varnost odgovoren vsak udeleženec sam. Dolžnost udeležencev ture je, da se pred turo dobro pozanimajo o njeni zahtevnosti in nujni opremi ter se odločijo le za tiste, ki jih lahko varno opravijo. Če karkoli ni jasno ali ste v dvomih, se posvetujte z vodnikom ali organizatorjem ture.

Nekateri uporabljeni znaki



Za več podatkov pokličite telefonsko številko.



Za več podatkov pišite na elektronski naslov.



Tura bo samo v lepem vremenu, če bodo napovedane padavine, tura odpade ali je prestavljena (po navadi za en teden).



Tura bo vsakem vremenu. S seboj vzemite primerno opremo!



Datum in potek ture sta samo informativna, prilagodili ju bomo trenutnim razmeram.



Turni smuk — za turo potrebujete popolno turnosmučarsko opremo.



Gorskokolesarska tura.

Gorniški klub Gornjesoške doline

nedelja, 27. januar 2008

Škabrijel (646 m)

Izhodišče bo na Prevalu, 200 metrov naprej od gostilne Skalnica proti Lokvam. Dobimo se ob 9. uri. Tja pridemo iz Solkana po cesti proti Lokvam oziroma Čepovanu (približno 3 km). Od tam se bomo podali po stezi, ki pelje po južnem pobočju do Malega vrha. Tu bomo zapustili stezo in se sprehodili do razpadajočega avstro-ogrskega spomenika. Po ogledu se bomo vrnili na stezo in se po grebenu povzpeli na vrh, na katerem bo počitek z malico iz nahrbtnika. Pot bomo nadaljevali po zahodnem grebenu, in sicer po dobro ohranjenem oskrbovalnem jarku avstro-ogrske vojske do prevala Vratca. Nadaljevali bomo po severni strani do grebena Sleme in novega spomenika padlim slovenskim branilcem iz prve svetovne vojne. Čaka nas še spust po dolini Potoke do Udorne jame na Globičnah in mimo Dola še majhen vzpon na izhodišče.

Tura bo trajala okoli pet ur in bo nenaporna.

Benjamin Černe



031 224 114



drukerne@volja.net



Pogled na Škabrijel z Banjške planote

Slovenski gorniški klub Skala

sobota, 2. februar 2008

Rožnik

nočni pohod ob obletnici ustanovitve Skale

Sedeminosemdeset let je minilo od tiste srede, ko so se na svečnico leta 1921 v Ljubljani, v Prešernovi sobi gostilne Novi svet, zbrali gorniški navdušenci na ustanovnem zboru Skale. In pred enajstimi leti smo se skalaši ponovno zbrali ter obudili ideje skalaštva.

Prav je, da se zaradi prihodnosti zazremo tudi v preteklost. Zato se bomo v soboto, 2. februarja, na svečnico, ob 19. uri srečali v Ljubljani, pred Muzejem novejšje zgodovine v Tivoliju, in z baklami odšli na vrh Rožnika. Med potjo se bodo kresale ideje o našem nadaljnjem delovanju, zato pridite v čim večjem številu – člani vseh klubov Skale, somišljeniki, dvomljivci in nasprotniki. Vsi ste dobrodošli, če boste le prispevali k dobremu vzdušju in svežim idejam.

France Sevšek



041 557 029



skala@turni-klub-gora.si



Gorniški klub dr. Henrik Tuma

petek, 8. februar 2008

Šmarna gora (669 m)

Lahek, nezahteven, a prijeten izlet bomo povezali z udeležbo pri maši, ki jo v cerkvi na Šmarni gori ob slovenskem kulturnem prazniku v spomin na vse kulturnike daruje triglavski župnik France Urbanija.

Proti vrhu se bomo podali ob 9.30 (začetek maše je ob 11. uri) z glavnega parkirišča pod Šmarno goro, pri mostu čez Savo (v neposredni bližini postaje avtobusa št. 16). Večinoma bomo sledili nemarkiranim in ne tako obljudenim potem. Vrnitev s Šmarne gore bo ob 13. uri, povzpeli se bomo še na Grmado in se na parkirišče vrnili po Mazijevi poti.

Seveda ste prisrčno vabljeni tudi vsi, ki se maše ne bi udeležili, pa tudi tisti, ki bi radi šli na Šmarno goro sami, da se nam na poti, na vrhu ali pri povratku pridružite.

Čeprav je prijetne hoje le za slabo uro, priporočam vodotesne toplejše čevlje in pohodne palice.

Ker cerkev na Šmarni gori ni kurjena, svetujem tudi toplejše oblačilo. V lepem vremenu je izlet primeren tudi za družine z otroki!

Gregor Gomišček



(01) 231 90 23



Gorniški klub Limberk

nedelja, 10. februar 2008

Pečka (910 m)

po pragozdu Kočevskega roga

Zbrali se bomo ob 7. uri v vasi Soteska, pri mostu na desni strani reke Krke.

Iz vasi Podhosta se bomo podali po prostranih gozdovih Kočevskega roga proti našemu cilju, ogledu neokrnjene narave – pragozda na Pečki.

Hoje bo za približno pet ur. Če bodo razmere zimske, se lahko tura tudi podaljša.

Janez Mežan



041 395 001



jmezan@siol.net



Gorniški klub dr. Henrik Tuma

sobota, 16. februar 2008

Snežnik (1796 m)

zimski vzpon

Snežnik, najvišji nealpski vrh v Sloveniji, je čudovit v vseh letnih časih, tako zaradi razgledov kot tudi rastlinstva in živali na njegovem širšem območju. Zaradi sorazmerno udobnega dostopa je pogosto obiskan tudi pozimi, čeprav na njem vladajo tudi visokogorske razmere. Radi ga imajo tudi turni smučarji.

Dobimo se ob 8. uri na parkirišču trgovine Spar v Pivki (krožišče).

Hoje bo za približno pet ur, nujna je zimska oprema.
Za podatke o snežnih razmerah pokličite dan prej.

Stojan Torkar



041 205 294



Skala 2008

51

Gorniški klub Karavanke

sobota, 23. februar 2008

Zimski pohod na Vršič (1611m)

srečanje gornikov s primorske in gorenjske strani v Erjavčevi koči

Zbor pohodnikov bo ob 8.30 na parkirišču pri hotelu Erika, dva kilometra iz Kranjske Gore po cesti proti Vršiču.

Ob zmerni hoji bomo za vzpon potrebovali dve uri in pol, za turo v celoti pa do šest ur in pol. Tura je zahtevna in zelo naporna (snežena gaz).

Čeprav Erjavčeva koča pozimi daje prijetno zavetišče in oskrbo, imejte v nahrbtniku vseeno kaj dobrega.

Za turo bodite primerno zimsko opremljeni, predvsem nujno potrebujete dobro obutev, gamaše in pohodne palice.

Zagotovljeno bo vodenje ture, za svojo varnost pa je odgovoren vsak sam.

Ob slabem vremenu (odjuga, večje snežne padavine) pohod odpade.

Julij Ulčar



(04) 586 20 11 (v petek, od 20. do 21. ure)



Turni klub Gora

nedelja, 24. februar 2008

Blegoš (1562 m)

Blegoš kraljuje med Poljansko in Selško dolino. Čeprav so njegova pobočja večinoma poraščena, lahko po njih v svežem snegu naredimo kar nekaj zanimivih tur.

Turo bomo začeli v Farjem Potoku ali morda celo v Davči. S smučmi se bomo vzpeli skozi gozd in prek travnikov do grebena Špehovš, kjer bomo naredili krajši postanek. Nato bomo nadaljevali po grebenu in navzgor mimo planinske kočice na vrh Blegoša, kjer nas bosta predvidoma pozdravila lep razgled in zelo mrzel veter. Z vrha bomo smučali naravnost navzdol skozi redki gozd do ceste in po njej do izhodišča.



Za turo potrebujete popolno turnosmučarsko opremo. Datum in potek ture sta le informativna, prilagodili ju bomo vremenskim in snežnim razmeram. Več podatkov dobite na spletnih straneh Turnega kluba (www.turni-klub-gora.si) ali po elektronski pošti tkgora@turni-klub-gora.si.

France Sevšek



041 557 029



france.sevsek@turni-klub-gora.si



Gorniški klub Karavanke

sobota, 15. marec 2008


Porezen (1630 m)

Izhodišče ture je Petrovo Brdo.

Zbor pohodnikov bo ob 8. uri na Petrovem Brdu. Proti vrhu se bomo podali mimo turistične kmetije Podhoč in ga dosegli približno v dveh urah. Za nagrado se nam tam odprejo čudoviti razgledi na vse strani neba.

Priporočljive so pohodne palice.

Vinko Gartner

 (04) 514 60 56, 031 839 522

Turni klub Gora in Gorniški klub Savinjske doline

sobota in nedelja, 12. in 13. april 2008

Molička planina

V kotlini med Malo Ojstrico in Velikim vrhom na Dleskovški planoti, tik pod robom stene nad Robanovim kotom, leži Molička planina s slikovito kapelico Cirila in Metoda ter pred kratkim obnovljeno majhno planinsko kočo, ki so jo na pobudo Gorniškega kluba Savinjske doline njegovi člani in člani lokalne pašne skupnosti zgradili na razvalinah pred več kot sto leti zgrajene Kocbekove kočice. Od tam je za slabo uro hoda do Kocbekove kočice na Korošici, pa tudi vrhovi Dleskovške planote niso daleč. Tod okoli je kar nekaj lažjih, pa tudi dovolj zahtevnejših možnosti za turno smuko.

Hojo bomo začeli s ceste pod planino Podvežak. Po njej se bomo iz doline Podvolovljek peljali, dokler nas ne bo ustavil sneg. Do kočice bomo hodili dobri dve uri. V koči bomo zakurili in v njej tudi prespali. Še isti dan bomo morda šli še do Korošice in odsmučali nazaj na Moličko planino. Naslednji dan pa se bomo povzpeli na Veliki vrh in Dleskovec, se spustili nazaj do kočice in nato do avtomobilov. Prvi dan bomo hodili od dve do štiri ure, drugi dan pa od štiri do šest ur. Do doline Podvolovljek se pripeljemo prek Kamnika in Stahovice proti Črivicu, kjer tik pred vrhom prelaza zavijemo levo v smer Kranjskega Raka in Luč. Zbrali se bomo ob 8. uri pri gostišču na sedlu Kranjskega Raka.

Za turo so obvezne popolna turnosmučarska oprema, primerna izkušnost in telesna pripravljenost ter hrana in pijača za dva dni. V koči si bomo lahko tudi kaj skuhalo. Večer pred odhodom nujno pokličite organizatorje, da se bomo glede na snežne razmere in vremensko napoved dogovorili za morebitno spremembo ali celo preložitev ture.

Peter Jež



051 340 811

France Sevšek



041 557 029



Skala 2008

55

Gorniški klub Savinjske doline, Luče

sobota, 19. april 2008

Visokogorska kmetija pri Rogarju pod Olševo

podelitev Kocbekovega priznanja za leto 2007

Zbrali se bomo ob 8. uri na kmetiji pri Rogarju pri Sv. Duhu pod Olševo. Kdor bo želel, bo lahko obiskal Potočko zijalko in Obel kamen, kjer stoji vpisni Aljažev stolpič, in ob ugodnih razmerah še Govco, najvišji vrh Olševe, ki je v tem letnem času običajno že brez snega. Z vrnitvijo z Olševe računamo okrog 12. ure, ko bo pri Rogarjevih kratka slovesnost ob podelitvi Kocbekovega priznanja za leto 2007. To priznanje bo podeljeno članici ali članu Skale, ki je v minulem obdobju posebej zaznamoval našo gorniško dejavnost. Podeljeno bo samo eno priznanje. Priznanje za leto 2004 je prejel častni predsednik Skale dr. Tone Jeglič, za leto 2005 pa naš žal že pokojni prijatelj Stanko Kofler. Priznanje za leto 2006 je prejel France Urbanija, vsem znani duhovnik in gornik.

Dostop je iz Solčave po panoramski cesti do Rogarjevih pri Sv. Duhu (približno 12 km), kjer je mogoče pustiti avtomobile.



Za dostop do Potočke zijalke in na Obel kamen potrebujemo približno eno uro in pol, na Govco pa še eno uro. Po slovesnosti bo ob 13. uri v cerkvi sv. Duha mašna daritev.

Peter Jež



051 340 811



gorniski_klub.luce@siol.com



Gorniški klub Limberk

sobota, 26. april 2008

Po velikolaških poteh

nadaljevanje lanske letošnje poti

Velike Lašče z okolico so zibel velikih kulturnih mož: Trubarja, Stritarja in Levstika.

Zbrali se bomo ob 8. uri v Velikih Laščah, pri vhodu v nekdanjo mlekarno. Z avtomobili se bomo odpeljali do Velike Slevice, kjer bomo začeli naše popotovanje.

Pot deloma poteka po označeni kulturni poti. Iz Velike Slevice bomo hodili na Karlovico, prek Kališč do Svetega Primoža, na Lužarje in do naselja Novi Pot. Iz Novega Pota se vračamo na izhodišče ture.

Postanki:

Sveti Primož, Lužarji in Velika Slevica. V teh krajih si bomo lahko ogledali cerkvene objekte.

Dostop: iz Ljubljane proti Rudniku po stari avtocesti do Škofljice, nato mimo Turjaka do Velikih Lašč.

Pot tehnično ni zahtevna. Hoje je za pet do šest ur.

Popotovanje odpade, če bo vremenska napoved v petek zvečer (TVS 1) obetala slabo vreme.

Rajko Peterlin



031 383 444 ali (01) 787 74 77



rajko.peterlin@email.si



Gorniški klub Karavanke

četrtek, 1. maj 2008

Višarje (1766 m)

Višarje so ena najslavnejših slovenskih božjih poti, obenem pa stičišče treh kultur – romanske, germanske in slovenske. V nekem smislu so zadnji branik slovenstva. Zadnja leta daruje za prvi maj v tej božjepotni cerkvi France Urbanija, triglavski župnik, mašo za domovino.

Maša bo ob 11.30.

Zbor pohodnikov bo ob 7. uri na nekdanjem mejnem prehodu Rateče, od koder se bomo peljali skozi Trbiž do vznožja Višarij (žičnica ne vozi).

Hodili bomo po božjepotni poti. Kapelice ob njej je poslikal slovenski slikar Tone Kralj.

Hoje do vrha je za tri ure. Ker pa so nad tisoč metri mogoče še zimske razmere, naj bosta oprema in hrana temu primerni, skoraj obvezne pa so pohodne palice.

Franci Jesenik



(04) 533 37 45 (sreda, od 20. do 21. ure)

Gorniški klub dr. Henrik Tuma

sobota, 10. maj 2008

Kojnik (802 m) in Kraški rob

spomladanski cvetlični raj

Južno od bolj znanega Slavnika se razprostira greben Kojnik–Golič, ki se nadaljuje še na hrvaško stran Istre. Jugozahodno je znani Kraški rob, pod njim pa Bržanija, najbolj severna dolina flišnate Istre, po kateri teče Rižana. Toliko različnega spomladanskega cvetja kot tu boste srečali le malokje, od narcis, potonik, svišča, perunik, zlatega korena, kukavic, jesenčka, mlečkov in še in še.

Hodili bomo po obronkih Bržanije, po Kraškem robu, prečili greben Golič–Kojnik in se spustili v Hrastovlje. Hoje bo približno šest do sedem ur.

V Hrastovlje pridite ob 8. uri.

S stare ceste proti Kopru krenite na dnu črnokalskega klanca proti Buzetu. Znakom za Buzet sledite do klanca proti Kubedu, kjer vas kažipot usmeri levo. Skozi ozke ulice Hrastovelj se zapeljite do parkirišča na koncu vasi.

Stojan Torkar



041 205 294



Gorniški klub dr. Henrik Tuma

nedelja, 11. maj 2008

Porezen (1630 m) skozi Cimarijo

Na Porezen se bomo tokrat povzpeli malce drugače. Pot nas bo vodila po starih stezah in kolovozih prek številnih manjših grap in mimo opuščenih in zaraščenih, nekdam mogočnih domačij v Zakojški grapi.

Zberemo se ob osmih v Cerknem, pred hotelom Eta, od koder se bomo z avtomobili zapeljali mimo vasi nad Cerknim do prevala Vrh Ravni med Poreznom in Kojco. Mimo domačije Podčrnovrhar bomo odšli v pravi cerkljanski svet oziroma svet nad Baško grapo, v zapuščeno Cimarijo nad Zakojško grapo. Na grebenu »Durnka« se bomo priključili delu poti na Porezen, ki si ga zaradi strmine dobro zapomni vsak udeleženec znanega maratona štirih občin. Z vrha Porezna bomo na izhodišče sestopili po grebenu »Otavnka«.

Hoje je za približno osem ur. Nujna oprema: planinska oprema za sredogorje, pohodne palice in v nahrbtniku vse za celodnevno turo.

Udeležbo na turi kakšen dan prej potrdite na eno od telefonskih števil (po osmi uri zvečer).

Leopold Kržišnik



031 892 895, (04) 518 50 54

Gorniški klub Gornjesoške doline

sobota, 17. maj 2008

Javorca, planina Polog, izvir Tolminke

Dobimo se ob 9. uri pri gostilni v Zatoľminu. Z avtomobili se zapeljemo do planine Polog, približno osem kilometrov. Parkiramo in se podamo do cerkvice sv. Duha na Javorci. Po ogledu cerkvice, ki so jo zgradili avstro-ogrski vojaki med prvo svetovno vojno, se spet spustimo na planino Polog. Pot nadaljujemo do planine pod Osojnico, kjer je več lepih izvirkov Tolminke. Po postanku za malico prečkamo strugo in se spustimo na planino Spodnji prodi, kjer so domačini v nekdanjih stajah uredili simpatične počitniške hišice. Z žičnico na »svoj« pogon spet prečkamo Tolminko in že smo na izhodišču, na planini Polog. Tam si ogledamo še italijanske bunkerje nekdanje rapalske meje. Hrana in pijača iz nahrbtnika. Če bo napovedano slabo vreme (TV-dnevnik dan prej), tura odpade.

Tura traja štiri do pet ur in je lahka, primerna za vse.

Benjamin Černe



031 224 114



drukerne@volja.net



Javorca



Čez Tolminko

Gorniški klub Limberk

nedelja, 18. maj 2008

Cerk (1192 m), Loška stena (875 m)

nad Osilnico v dolini Kolpe

Tokrat si bomo ogledali del prečudovite zelene kolpske doline v zgornjem toku reke Kolpe. Seveda pa ne bomo hodili prav ob Kolpi, pač pa si jo bomo ogledali tako rekoč iz zraka. Ta razkošni pogled si bomo privoščili z 875 metrov visoke Loške stene, ki kakor mogočna ladja stoji nad dolino. Z njenega premca stene strmo padajo kakih šeststo metrov navzdol proti dnu doline.

Pot je tehnično nezahtevna, samo v zadnjem delu je brezpotje in zahteva izredno pazljivost zaradi prepadnih in krušljivih robov na obeh straneh te mogočne stene, ki kar malo spominja na naše Alpe.

Zaradi morebitnega presedanja v avtomobile se bomo zbrali ob 7. uri na parkirišču osnovne šole na Škofljici (takoj čez kočevsko-novomeško progno na levi strani) in se odpravili proti Kočevju.

Zapeljali se bomo do parkirišča ob cesti pri lovski koči Ravne. Pot nas bo vodila mimo lovske kočice na najvišji vrh v tem predelu kolpske doline, na 1192 metrov visoki Cerk. Nato se bomo spustili proti Firstovemu repu in še malo navzdol na razgledno 875 metrov visoko Loško steno. Povratek bo pretežno po isti poti, če bo dovolj časa, pa se lahko sprehodimo še po drznem ostenju 1028 metrov visokega Moža in zaokrožimo proti našim avtomobilom.

Skupne hoje predvidevamo šest do sedem ur.

Marjan Perme



031 352 046, (01) 787 23 86



marjan.perme@gmail.com



Turni klub Gora

sobota, 24. maj 2008

Križ (2410 m)

Vzpon bomo začeli ob 5. uri na parkirišču pred Aljaževim domom v Vratih. Po predhodnem dogovoru je turo mogoče organizirati tudi kot dvodnevno. V tem primeru bi se v Vratih dobili že v petek popoldne in se povzpeli do bivaka IV, kjer bi prenočili.

Tura s 1400-metrskim vzponom turnemu smučarju z dobro kondicijo ne bi smela delati posebnih težav, trajala naj bi približno štiri ure in pol (Tine Mihelič: Julijske Alpe).

Po vrnitvi bo ob 14. uri v Vratih tradicionalna prireditev.

Obvezna je popolna turnosmučarska oprema!

Tura bo organizirana samo na podlagi predhodnih prijav.

Aljoša Belingar



tkgora@turni-klub-gora.si



051 317 368



Gorniški klub Gornjesoške doline

nedelja, 25. maj 2008

Plezanje v plezalni steni na Koradi

Lani je klubu Gornjesoške doline uspelo urediti in primerno opremiti plezalno steno na hribu Korada na Kanalskem Kolovratu. Stena je ravno pod prelepo cerkvico sv. Genderce, zato smo ji dali ime kar »Gendrca«. Primerna je tako za začetnike kot za že izurjene plezalce.

Za varnost je treba poskrbeti, zato smo se v klubu odločili, da k temu nekaj prispevamo. Po svojih močeh in s pomočjo Zavarovalnice Triglav nam je uspelo kupiti nekaj opreme za varovanje, ki je danes za varno hojo po gorah in seveda tudi za plezanje v našem plezališču še kako potrebna.

Stena je namenjena, da jo preplezamo, nujna je oprema za varovanje, da nas pri tem varuje. Da poskrbimo za oboje, se dobimo 25. maja 2008 ob 9. uri na Ligu, pred trgovino Sandra.

Priporočeno je, da poskrbite za primerno obutev (plezalniki) in kaj za pod zob.

Miloš Gabrijelčič



041 664 565



Gorniški klub Karavanke

sobota, 31. maj 2008

Ratitovec (1678 m)

Izhodišče današnje ture na Ratitovec je pri cerkvi sv. Antona v Železnikih, kjer se dobimo ob 7. uri. Nato krenemo prek Draboslovice in Prtovča na Ratitovec. Povratek bo prek Prtovča, od koder nas bo kombi odpeljal nazaj na izhodišče.

Hoje je za pet do šest ur.

Priporočamo pohodne palice in dobro obutev.

Koča je odprta.

Jože Benedik



(04) 510 27 80, 031 775 560

Gorniški klub Jakob Aljaž

sobota, 7. junij 2008

Storžič (2132 m)

enajsti tradicionalni pohod

Vsako leto na prvo soboto v juniju člani GK Jakob Aljaž organiziramo tradicionalni pohod na Storžič. Letos, 7. junija 2008, bo to že enajstič. Če bo vremenska napoved v petek zvečer (TVS 1) obetala slabo vreme, je rezervni termin v soboto, 14. junija. Če je tudi za ta dan napovedano slabo vreme, tura odpade.

Udeleženci se zberemo ob 7. uri na parkirišču pred tovarno Jelovica v Preddvoru (tako je levo prek mostu čez Kokro), kjer bo izhodišče ture.

Tura je dolga in srednje zahtevna, če pa bo v višinah še sneg, je pot zelo zahtevna in nevarna, zato potrebujete tudi zimsko opremo (dereze in cepin). Vsak udeleženec je sam odgovoren za svojo varnost.

Koča na Kališču je ob lepem vremenu odprta in oskrbovana.

Tomaž



041 368 956

JanKo



031 333 042

Gorniški klub Savinjske doline, Luče

sobota, 14. junij 2008

Planina Ravne (1500 m) in Križevnik (1910 m)

postavitev Aljaževega stolpiča

Zborni mesto je ob 8. uri v Lučah pri gostilni Kmet. Z avtomobili se odpeljemo v Podvolovljek, nato po makadamski cesti mimo Planice in naprej na planino Ravne (1500 m). Za pohodnike iz ljubljanske smeri je mogoč prevoz prek Kamnika in Krajnskega Raka po novi asfaltirani cesti proti Lučam, in sicer do odcepa proti Podvežaku (pri enajstem kilometru). Tu se ob 8.20 priključite pohodnikom iz Luč.

Na planini Ravne začnemo pohod po starih pastirskih poteh, in sicer po spodnji poti do planine Polšak (1695 m) in naprej do vrha Križevnika (1910 m, dve uri in pol). Na vrhu bomo odkrili in blagoslovili vpisni Aljažev stolpič. Vrnemo se prek planine Polšak po zgornji poti na planino Ravne, kjer bo pri pastirski koči Ravne ob 15.30 mašna daritev.



Za pot do Križevnika in nazaj potrebujemo približno pet ur. Potrebni so dobri čevlji, planinska oprema in nekaj kondicije. Med potjo bomo uživali v lepih pogledih na Raduho, Robanov kot, Strelovec, Krofičko, Ojstrico in Veliki vrh. Hodili bomo predvsem po starih pastirskih stezah in brezpotju, koder nam pot kažejo možici in poseke v ruševju. Zato je treba hoditi skupaj, da kdo ne zaide v ruševje. Če bo napovedan dež (TV-dnevnik v petek), se tura prestavi na naslednjo soboto.

Bojan Okrogar



031 382 295



gorniski_klub.luce@siol.com



Gorniški klub dr. Henrik Tuma

sobota, 21. junij 2008

Rzenik (1833 m)

Zbor bo ob 7.45 na spodnji postaji gondolske žičnice na Veliko planino. Z gondolo se bomo dvignili na Veliko planino, nato pa se peš povzpeli čez planini Konjščica in Dol na planino Rzenik. Tu bo v čast sv. Bernardu Menthonskemu, zavetniku gornikov, ob 11. uri daroval mašo triglavski župnik France Urbanija. Zmerne, nezahtevne hoje po lepih krajih je za dve uri in pol. Po maši se bomo lahko povzpeli na Konja ali na vrh Rzenika (dodatno slaba ura hoda).

Sestop bomo opravili prek planine Dol in skozi Dolski graben do spodnje postaje gondolske žičnice (dve uri).

Mogoče različice brez vodstva:

- po poti skozi Dolski graben se lahko vzpnemo na planino Dol brez uporabe žičnice, za vzpon na Rzenik v tem primeru potrebujemo od štiri do šest ur;
- na planino Dol se lahko pripeljemo z avtomobilom, od tu je le dobra ura hoda na planino Rzenik;
- vrnitev je mogoča prek Velike planine in z gondolsko žičnico v dolino (po poti pristopa) ali pa čez Konja in Presedljaj v dolino.

Gregor Gomišček



(01) 231 90 23

Gorniški klub dr. Henrik Tuma

sreda, 25. junij 2008

Vse podružnične cerkve poljanske fare

pohod ali kolesarjenje z gorskimi kolesi ob dnevu državnosti

Slikovitost dela Polhograjskih Dolomitov in Škofjeloškega hribovja bomo spoznavali ob prazničnem pohodu ali kolesarjenju do vseh podružničnih cerkva poljanske fare. Opravili bomo krožno turo s startom in ciljem v Poljanah v Poljanski dolini in tako od blizu videli kraje, ki jih je v svojih delih opisoval poljanski rojak in pisatelj dr. Ivan Tavčar.

Zbor udeležencev in start bosta v Poljanah pred gostilno Na Vidmu, in sicer za pohodnike ob šestih, za gorske kolesarje pa ob osmih zjutraj.


Turi sta dolgi in naporni. Prehojena ali prekolesarjena višinska razlika je približno 1900 metrov. Pohod bo s krajšimi postanki trajal približno 11 ur, kolesarjenje pa pet do šest ur (vožnje 4–5 ur).

Oprema: pohodna oprema s pohodnimi palicami in nekaj hrane v nahrbtniku, za kolesarje pa gorsko kolo in čelada.

Za vodenje bo poskrbljeno, za svojo varnost je odgovoren vsak sam. Pohod in kolesarjenje bosta ob vsakem vremenu. Ob zelo neugodnem vremenu bo tura skrajšana po dogovoru ob startu oziroma na zbirnem mestu.

Turi v počastitev dneva državnosti že več let zaporedoma organizira ŠD Poljane in nista množični. Tokrat prav lepo vabljeni tudi člani in simpatizerji gorniških in drugih klubov, ki delujejo v okviru Skale.

Leopold Kržišnik

 031 892 895, (04) 518 50 54



Gorniški klub Karavanke

sobota in nedelja, 28. in 29. junij 2008

Bleščeča planina (1080 m) in Kepa (2139 m)

Turo bomo opravili v spomin na preminulega Stanka Koflerja, zaslužnega gornika in našega člana.

Zbrali se bomo v soboto ob 16.45 na železniški postaji na Jesenicah, od koder se bomo z vlakom peljali do Podrožce na Koroškem, cena vozovnice je približno 5,5 evra. S seboj imejte osebno izkaznico ali kak drug dokument.

Od Podrožce do kočje SPD Celovec na Bleščeči planini je dve uri hoje. Tu se bomo srečali s prijatelji koroškimi Slovenci in prenočili. Lahko bomo skuhalo čaj, kavo, hrana pa bo iz nahrbtnika. Za prenočevanje bomo nekaj prispevali, priporočljivo je, da prinesete rjuhe s seboj. **Zaradi manjšega števila ležišč se je za turo treba prijaviti do 28. junija.**

Naslednji dan bomo pot nadaljevali do vrha Kepe, od tam pa sestopili do vasi Dovje na gorenjski strani.

Hoje s počitki bo za približno osem ur in pol do devet ur. Tura je zahtevna in zelo naporna. Pohodne palice in dobri čevlji so nujni. Če bo vreme slabo, pohod odpade oziroma je mogoče iti le do Bleščeče planine.

Julij Ulčar



(04) 586 20 11 (v petek, od 20. do 21. ure)



Gorniški klub Jakob Aljaž

sobota, 5. julij 2007

Zavrh pod Šmarno goro

obletnica rojstva Jakoba Aljaža

Tradicionalno srečanje, namenjeno praznovanju obletnice rojstva Jakoba Aljaža, bo pred Aljaževo domačijo v Zavrhu pod Šmarno goro. Začelo se bo ob 9. uri s slavnostno akademijo in kulturnim programom v počastitev obletnice rojstva Jakoba Aljaža in desete obletnice otvoritve Spominške gorniške poti (SGP) Aljaževa pot od doma do doma.

Vsem, ki so v pretekli sezoni opravili spominsko Aljaževo pot od doma do doma, bomo podelili častne znake, predstavili pa bomo tudi ponatis razširjenega Vodnika po Aljaževi poti od doma do doma.

Ob 11. uri bo na Šmarni gori spominska maša, ki jo tradicionalno daruje naš prijatelj in gornik dovški župnik France Urbanija.

Prireditvev bo ne glede na vremenske razmere (tudi če bo deževalo). Akademija je sestavni del praznovanja občinskega praznika občine Medvode, ki ga praznujemo na dan rojstva Jakoba Aljaža.

Vse udeležence prosimo, da parkirate svoje avtomobile na javnem parkirišču, ki je desno za križiščem, takoj, ko zavijete proti vasi Zavrh.

Dodatne informacije pri predsedniku ali tajniku kluba.

Tomaž



041 368 956

JanKo



031 333 042



Gorniški klub Savinjske doline, Luče

nedelja, 6. julij 2008

Molička peč (1780 m)

Vabimo vas na Moličko peč, kjer bo za bližnji god slovanskih apostolov sv. Cirila in Metoda ob 12. uri v kapelici, posvečeni obema zavetnikoma tega kraja, bogoslužje.

Dostop z avtom iz Luč, po dolini Podvolovljek do dobro označenega odcepa za Moličko peč, nato po urejeni makadamski cesti do parkirišča na Podvežaku (1350 m). Od parkirišča do Moličke peči je približno dve uri zmerne hoje. Potrebujemo le dobre čevlje. Pot je dobro označena in nezahtevna, obisk pa običajno zelo številen, zato obiskovalcem vodenje ni potrebno.

Dostop je mogoč tudi skozi Robanov kot. Avtomobili smejo samo do parkirišča pri odcepu za Knezovo domačijo. Pot po Robanovem kotu je treba opraviti peš. Vzpon do Moličke peči poteka po zavarovani poti in zahteva nekaj alpinističnih izkušenj. Nedeljskim izletnikom, ki čutijo odpor do jeklenih oprijemnih vrvi in se v golih skalah slabo počutijo, ta dostop odsvetujemo.

Obiskovalci, ki prihajajo iz smeri Presedljaja ali Kamniškega sedla prek Korošice, morajo za pot od Korošice do kapelice in Kocbekovega zavetišča računati na približno pol ure nezahtevne poti, kjer posebna oprema ni potrebna.

Peter Jež



051 340 811



gorniski_klub.luce@siol.com

Gorniški klub Gornjesoške doline


sobota, 12. julij 2008

Bricelj (2347 m)

Zborni mesto bo ob 6. uri pri trdnjavi Kluže na križišču za dolino Bavšice. Od tam se bomo z avtomobili odpeljali do Zgornje Bavšice, kjer se bo naša tura tudi začela. Tura je srednje zahtevna, hoje pa bo za približno sedem do osem ur.

Obvezne so primerna obutev ter hrana in pijača.

Miloš Gabrijelčič

 041 664 565



Gorniški klub dr. Henrik Tuma

sobota, 19. julij 2008

Krožna tura okrog Begunjščice

Težavnost: Tura je primerna za vse gornike, ki zmorejo šest do sedem ur hoje. Večjih vzponov ni.

Zbrali se bomo ob 7. uri na parkirišču ob mejnem prehodu Ljubelj, kjer bomo pot začeli in končali.

Najprej se bomo povzpeli do koč na Zelenici. Po kratkem predahu bomo pot nadaljevali proti koči na Robleku (1657 m). Tu se bomo razgledali po »Deželi«, kakor imenujejo Radovljiško ravan. Po okrepčilu in počitku se bomo odpravili proti naslednji postojanki, koči na Prevalu. Tu si bomo privoščili kisl mleko in masovnik. Od koč nas bo pot vodila skozi Bornove tunele nazaj na mejni prehod Ljubelj.

Oprema: baterijska svetilka, primerna obutev, voda, zaščita pred sončnimi žarki.

Vodstvo ture je zagotovljeno, za varnost poskrbi vsak sam, za dobro voljo pa vsi skupaj.

Martin Janžekovič



(01) 542 41 26, 031 527 069

Gorniški klub Jakob Aljaž

nedelja, 20. julij 2008

Monte Zermula (2145 m)

Lahko dostopna italijanska gora je razbrazdan kamniti greben, na katerem so se spopadale vojske prve svetovne vojne. S sedla se bomo povzpeli na vrh po smeri »via ferrata Monte Zermula«, višinske razlike je približno 600 metrov, spustili pa se bomo po položnejši poti. Za tiste, ki se radi zagrižejo v skalne strmine, je na poti še zelo strma odlično varovana plezalna smer »Zuc della Guardia«, ki ima približno 150 metrov višinske razlike.

Na sedlu je lepa planinska kočica s prijaznim osebjem in dobro ponudbo.

Zborni mesto bo ob 7. uri pred Kompasom v Ratečah. Če bo vreme slabo, se izlet preloži na naslednjo soboto.

Zemljevid: Alpi Carniche Orientali Canal del Ferro 1 : 25.000

Anton Udovč



051 613 465, (01) 511 62 56



Gorniški klub Jakob Aljaž

sobota, 26. julij 2008

Krofička (2083 m)


Krofička se zdi kar malo zapostavljena, pa čeprav ni za to nobenega razloga, saj je postavna in zanimiva. Naša pot vodi mimo koč na Klemenči jami, je dobro urejena, srednje zahtevna in varovana.

Višinska razlika: 1246 metrov.

Zborna mestno: ob 8. uri pred planinskim domom v Logarski dolini.

Zemljevid Grintavci 1 : 25.000.

Anton Udovč

 051 613 465, (01) 511 62 56



Gorniški klub Gornjesoške doline

nedelja, 27. julij 2008


**Log pod Mangartom–Loška Koritnica–Možnica
(550–1020 m)**

Premalo poznana dolina Koritnica, ki ji je dal priznani planinski navdušenec in fotograf Jaka Čop prednost pred Trento. Srečali se bomo ob 8. uri pri cerkvi v Logu pod Mangartom, se zapeljali dober kilometer po dolini, nato pa nadaljevali peš do lovske kočice, ki stoji pod mogočnima Jalovcem in Mangartom. Do avtov se bomo vračali po drugem bregu Koritnice, se zapeljali do mostu, kjer je odcep gozdne poti v Možnico in se sprehodili po poti do potoka Nemčljja (Možnica), ki je znan po lepih koritih in slapovih. Pot se bo končala z manjšim vzponom do avtomobilov.

Tura je primerna za vse, ki so vajeni gibanja v sredogorju, trajala bo do pet ur, s postanki in ogledi nekaj več.

Če bo na predvideni datum slabo vreme, bi izlet preložili na ponedeljek, 28. 7., ali torek, 29. 7.

Mitja Šavli

 031 325 938



Slovenski gorniški klub Skala

petek, 1. avgust 2008

Škrlatica (2738 m)

12. tradicionalni pohod

Škrlatica je drugi najvišji vrh v Sloveniji in ga odlikuje zelo lep pogled na okoliške gore, še posebej na Triglav. Škrlatica pa ima za skalaše še poseben pomen, saj na njenem vrhu stoji skalaški križ. Postavili so ga člani Skale v tridesetih letih prejšnjega stoletja, vendar je bil po drugi svetovni vojni porušen in vržen v prepad. Kopijo izvornika smo ponovno postavili, kar je izzvalo številne polemike, a zagotovo dodalo kamenček k procesu resnične pluralnosti mišljenja.

Zbrali se bomo ob 5. uri pred Aljaževim domom v Vratih. Od tam se bomo napotili do Bivaka IV, nato pa po lepi zavarovani plezalni poti na vrh.

Ob 11. uri bo na vrhu kratka svečanost ob obletnici blagoslovitve novega križa, ki jo bo vodil triglavski župnik France Urbanija.

Po vrnitvi z vrha, od koder se bomo vračali po isti poti, bo maša v kapelici sv. Cirila in Metoda v Vratih (približno ob 17. uri).

Hoje je za enajst do trinajst ur in je zelo zahtevna ter naporna. Na vrh se lahko povzpemo le po zavarovani plezalni poti. Priporočamo čelado in komplet za samovarovanje. Mislite tudi na to, da na poti ni nobene možnosti za dodatno pijačo! Telesno slabše pripravljenim, neizkušeni in tistim z vrtoglavico te ture ne priporočamo.

Gregor Gomišček



(01) 231 90 23



Gorniški klub Jakob Aljaž

četrtek, 7. avgust 2007

Aljaževa pot od doma do doma

deseti tradicionalni pohod

Že deseto leto zapored člani GK Jakob Aljaž organiziramo pohod po vsej Spominski gorniški poti, imenovani Aljaževa pot od doma do doma.

Letos se tura začne 7. avgusta 2008 ob 5. uri zjutraj pred Aljažovo domačijo v Zavrhu. Če bo za ves teden napovedano slabo vreme, se začetek ture prestavi za en teden, to je na 14. avgust 2008.


Tura je dolga in naporna, vzpon na Triglav tudi zelo zahteven. Po načrtu vso potrebno opremo in hrano nosimo na vsej turi v nahrbtniku, spali bomo le štiri- do petkrat. Vsak udeleženec je odgovoren za svojo opremo, hrano, prenočišče in tudi za svojo varnost. Organizirano je le vodenje po vsej poti.

Vsi, ki uspešno opravijo pohod po Spominski gorniški poti Aljaževa pot od doma do doma, prejmejo poseben častni znak, na katerem so na zadnji strani vgravirani ime in priimek ter zaporedna številka prejemnika znaka.

JanKo



031 333 042



častni znak

Gorniški klub dr. Henrik Tuma

sobota, 9. avgust 2008

Ajdna nad Potoki (1048 m)

Potek poti: Žirovnica, parkirni prostor pred akumulacijskim jezerom Moste, Ajdna, Valvazorjev dom in nazaj.

Čas hoje: približno tri ure.

Primernost: izlet je primeren za otroke.

Dobimo se ob 9. uri na parkirnem prostoru pred akumulacijskim jezerom Moste, pri odcepu za Valvazorjev dom.

Zanimivost: Ajdna je staroselsko gorsko bivališče, ki je vzorno restavrirano in vredno ogleda.

Vodstvo ture je zagotovljeno, za varnost poskrbi vsak sam, tudi s primerno pohodniško opremo, za dobro voljo pa vsi skupaj.

Martin Janžekovič



(01) 542 41 26, 031 527 069

Gorniški klub dr. Henrik Tuma

četrtek, 14. avgust 2008

Žrd (Monte Sart, 2324 m)

tradicionalni obisk Rezije

Tokrat bomo spet poskusili zavzeti ta vrh, ki nam ga doslej zaradi slabega vremena še ni uspelo.

Ta datum predlagam zato, ker je na praznik veliki šmaren v Reziji veliko praznovanje »šmarna miša« z zanimivimi folklornimi prireditvami, ki bi si jih morda kdo od nas želel ogledati in zato izlet podaljšati za en dan. Na ta dan se namreč vrnejo od blizu in daleč po svetu razseljeni Rezijani in praznujejo skupaj z domačimi. Lahko bi si ogledali tudi nekatere zanimivosti v dolini in se morda tudi okopali v bistri rečici Reziji.

Zbrali se bomo ob 7. uri pri cerkvi v vasi Solbica (Stolvizza). Za pot do vrha gore bomo potrebovali pet do šest ur. Z vrha do bivaka Marušič bomo hodili slabo uro, od tod prek planine Počivalo do vasi Korito pa še okoli tri ure. Tam nas bodo čakali avtomobili, ki jih bomo že zjutraj pripeljali iz Solbice.

Če bi se odločili za dvodnevno turo (obisk šmarne miše), pa bi lahko prespali v bivaku Marušič in se vrnili v dolino drugo jutro.

Hoje bo za osem do deset ur, po stezi brez objektivnih nevarnosti. Udeleženci izleta bodite telesno pripravljeni!

Ne pozabite osebne izkaznice, za lažjo in varnejšo hojo pa palic.

Za dodatne informacije in obvezno prijavo pokličite vodjo ture.

Andrej Šarc



(04) 202 83 78

Gorniški klub Savinjske doline, Luče

petek in sobota, 15. in 16. avgust 2008

Molička peč

Vabimo vas na srečanje gornikov in drugih ljubiteljev gora, zlasti domačinov, ki se zberejo v počastitev Rokovega – svečanosti z dolgoletno tradicijo. V kapeli sv. Cirila in Metoda bo oba dneva ob 12. uri mašna daritev. V petek bo pri maši tudi blagoslovitev vpisnega Aljaževega stolpiča, v soboto pa odkritje tega stolpiča na zahodnem vrhu Velikega vrha (2114 m), imenovanega tudi Velika Zelenica.

Dostop z avtom je iz Luč, po dolini Podvolovljeka do dobro označenega odcepa za Moličko peč, nato po urejeni makadamski cesti do parkirišča na Podvežaku (1350 m). Od parkirišča do Moličke peči je približno dve uri zmerne hoje. Potrebujemo le dobre čevlje. Priporočamo, da se na parkirišče Podvežak pripeljete dovolj zgodaj, tako da se lahko proti Molički odpravite najpozneje ob 10. uri. Pot je dobro označena in nezahtevna, obisk pa običajno zelo številen, zato vodenje ni potrebno.

Dostop je mogoč tudi skozi Robanov kot. Avtomobili smejo samo do parkirišča pri Robanovi domačiji. Pot po Robanovem kotu je treba opraviti peš. Vzpon do Moličke peči poteka po zavarovani poti in zahteva nekaj alpinističnih izkušenj. Nedeljskim izletnikom, ki čutijo odpor do jeklenih oprijemnih vrvi in se v golih skalah slabo počutijo, ta dostop odsvetujemo.

Obiskovalci, ki prihajajo iz smeri Presedljaja ali Kamniškega sedla prek Korošice, morajo za pot od Korošice do kapelice računati na približno pol ure nezahtevne poti, kjer posebna oprema ni potrebna. Za varno gibanje v naravi so odgovorni udeleženci sami.

Peter Jež



051 340 811



gorniski_klub.luce@siol.com

Gorniški klub Jakob Aljaž

nedelja, 17. avgust 2008

Petzeck (3283 m)

Zbrali se bomo ob 4. uri na Petrolovi bencinski črpalki pred karavanškim predorom. Z avtomobili se bomo odpeljali do Spitala in nato po dolini Drave do kraja Moertschach, od tam pa še osem kilometrov (levo) do planine Wangenitzalm (1450 m). Od tod do vrha in nazaj je približno deset ur hoje, zato je tura primerna le za utrjene gornike, ki so bili letos že vsaj na treh dvatisočakah in so redni pohodniki na nižjih gorah.

Obvezna oprema: pohodne palice, topla oblačila, dva litra pijače, sončna očala, rokavice, uhojeni gorski čevlji, malica, osebni dokument in nekaj denarja.

Informacije in prijave najmanj osem dni pred odhodom. Če bo dovolj prijav, bomo organizirali skupinski prevoz.

Anton Udovč



051 613 465, (01) 511 62 56



Gorniški klub Gornjesoške doline

sobota, 23. avgust 2008

Montaž – Špik nad Policami (2753 m)

Montaž je najvišji vrh Zahodnih Julijskih Alp in za Triglavom drugi najvišji vrh Julijcev.

Zbor udeležencev bo ob 6.30 na križišču ceste Predel–Trbiž, na odcepu za Nevejsko sedlo (Sella Nevea). Od tam se bomo skupaj odpeljali do planine Pecol, od koder bomo turo začeli.

Tura je naporna in zelo zahtevna. Obvezni so zanesljiva obutev, čelada in komplet za samovarovanje. S seboj imejte tudi dovolj hrane in pijače. Hoje je za sedem do osem ur.


Dušan Žnidarčič



051 691 928



dusanz@siol.net



Pogled na Montaž z Višarj

Turni klub Gora

sobota in nedelja, 30. in 31. avgust 2008

Blegoš (1562 m)

Blegoš nudi kar nekaj lepih možnosti za kolesarske izlete. Dodatna privlačnost pa je ogled naše parcele in prenočevanje na njej.



Turo bomo začeli v Ljubljani, se odpeljali skozi Škofjo Loko in po stari blegoški cesti mimo smučišča na Starem vrhu do sedla Črni kal. Od tam bo le še dobre pol ure do naše parcele, kjer bomo prenočili pod milim nebom. Ob ognju si bomo pripravili večerjo in ponoči opazovali zvezde. Drugi dan se bomo odpeljali mimo smučišča na Črnem vrhu proti Poreznu, se spustili v Davčo in se nato po asfaltnih cestah vrnili v Ljubljano.

Tura je precej dolga in poteka deloma po gozdnih cestah in kolovozih. Zanj potrebujete gorskokolesarsko opremo, opremo za prenočevanje in veliko dobre volje. Datum in potek ture sta le informativna, prilagodili ju bomo vremenskim razmeram. Več sprotnih podatkov dobite na spletnih straneh Turnega kluba (www.turni-klub-gora.si) ali po elektronski pošti.


France Sevšek



041 557 029



tkgora@turni-klub-gora.si



nedelja, 7. september 2008

Molička peč

S tem srečanjem končujemo poletno sezono, kajti septembra se konča pašna sezona. Ker potem tu ni več pastirja, je tudi zavetišče zaprto. To nedeljo je ob 12. uri tudi zadnja mašna daritev v kapeli sv. Cirila in Metoda.

Dostop z avtom iz Luč, po dolini Podvolovljeka do dobro označenega odcepa za Moličko peč, nato po urejeni makadamski cesti do parkirišča na Podvežaku (1350 m). Od parkirišča do Moličke peči je približno dve uri zmerne hoje. Potrebujemo le dobre čevlje. Priporočamo, da se na parkirišče Podvežak pripeljete dovolj zgodaj, tako da se lahko proti



Molički odpravite najpozneje ob 10. uri. Pot je dobro označena in nezahtevna, obisk pa običajno zelo številen, zato vodenje ni potrebno. Dostop je mogoč tudi skozi Robanov kot. Avtomobili smejo samo do parkirišča pri Robanovi domačiji. Pot po Robanovem kotu je treba opraviti peš. Vzpon do

Moličke peči poteka po zavarovani poti in zahteva nekaj alpinističnih izkušenj. Nedeljskim izletnikom, ki čutijo odpor do jeklenih oprijemnih vrvi in se v golih skalah slabo počutijo, ta dostop odsvetujemo.

Obiskovalci, ki prihajajo iz smeri Presedljaja ali Kamniškega sedla prek Korošice, morajo za pot od Korošice do kapelice računati na približno pol ure nezahtevne poti, kjer posebna oprema ni potrebna.

Za varno gibanje v naravi so odgovorni udeleženci sami.

Peter Jež



051 340 811



gorniski_klub.luce@siol.com

Gorniški klub Karavanke

sobota in nedelja, 6. in 7. september 2008

**Bleščeča planina (1080 m) in Poludnik (1999 m) v
Karnijskih Alpah**

srečanje s koroškimi gorniki

Zbor udeležencev bo v soboto ob 16. uri na Jesenicah, na parkirišču pri zdravstvenemu domu (odcep ceste na Golico).

Z osebnimi avtomobili se peljemo čez Korensko sedlo in mimo vasi na severni strani Karavank do Ledenic ter naprej do parkirišča pri gostilni Sticker na Kopanju.

Od tu do kočice na Bleščeči planini je eno uro hoje, tam bomo tudi prenočili ter za to nekaj prispevali. **Glede na manjše število ležišč se je treba prijaviti do 30. avgusta na spodnji naslov.** Hrano in pijačo prinesite s seboj, čeprav se bo nekaj dalo dobiti tudi v koči.

Naslednji dan se odpravimo do parkirišča na Kopanju in se odpeljemo do Šmohorja ter vznožja gore Poludnik. Tura nanj je zmerno težavna in lepa; opravili jo bomo približno v petih urah. Sredi popoldneva se bomo čez Korensko sedlo vrnili domov.

Potrebujete običajno opremo, pohodne palice so nepogrešljive, k temu pa prištejmo še dosti dobre volje.

Vodenje je zagotovljeno, za varnost pa je odgovoren vsak sam.

V slabem vremenu tura odpade oziroma je mogoče iti le do Bleščeče planine (informacije dan prej).

Julij Ulčar



(04) 586 20 11 (v petek, od 20. do 21. ure)



Gorniški klub Limberk

sobota, 13. september 2008

Staničev vrh (1805 m)

spomin na gornika in vzornika Valentina Staniča

Ta vrh je pohodnikom nekoliko manj znan, precej bolj pa alpinistično razpoloženim gornikom, ker je prvi pomembnejši vrh v verigi Zeleniških špic. Mi ga bomo skušali osvojiti po brezpotju iz Repovega kota.

Pot je hribovsko prijetna, nekoliko bolj zračna in zahtevnejša je le proti vrhu. Če bo treba, bomo na posameznih odsekih poskrbeli za varovanje.

Zbrali se bomo ob 7. uri v Kamniški Bistrici. Z avtomobili se lahko zapeljemo še nekoliko višje.

Tura spada med zahtevnejše. Potrebujete nekaj kondicije in hribovske zagnanosti. Za hojo bomo potrebovali šest do sedem ur. V nahrbtniku naj bo dovolj pijače in nekaj hrane.

Rok Perme



031 331 181



rogerinihio@yahoo.com



Gorniški klub Karavanke

sobota, 20. september 2008

Črna gora (1378 m), Požgana Mlinarica (1868 m)

Zbor udeležencev bo ob 7.30 na parkirišču pri trgovini Mercator v Mojstrani.

Tura je zahtevna in zelo naporna, primerna le za izurjene gornike z dobro kondicijo. Nekaj mest je druge težavnostne stopnje. Pot je neoznačena. Šli bomo od Tnala do bivaka na Črni gori in dalje po zelo razgibanem terenu do vrha Požgane Mlinarice, kjer smo leta 2005 postavili vpisni Aljažev stolpič. Razgled je veličasten (Rjavina, Triglav, Škrlatica ...). Z vrha bomo sestopili po lovski poti do Turkove planine v Vratih. Hoje bo za devet ur do devet in pol.

Poleg običajne gorniške opreme potrebujete čelado, dobre čevlje in pohodne palice. Na poti ni koč, zato hrano in pijačo vzemite s seboj.

Julij Ulčar



(04) 586 20 11 (v petek, od 20. do 21. ure)



Gorniški klub Gornjesoške doline

sobota, 27. september 2008

Špik (2472 m)

Špik je najvišji vrh Martuljkove skupine in zelo prepoznaven s svojim koničastim vrhom. Z njega je najlepši pogled na severno steno Prisojnika (ali Prisanka), na Razor in Škrlatico. Enako lepo se vidi tudi Zgornja Savska dolina. Malo je vrhov s tako lepim razgledom.

Dobili se bomo ob 7. uri pri Mihovem domu pod Vršičem. Šli bomo mimo koč v Krnici in naprej po grapi Gruntovnica. Mimo Gamsove špice bomo dosegli vrh Lipnice (2418 m). Z vrha se spustimo proti Kačjemu grabnu in se konično povzpnejo na vrh. Povratek bo po isti poti.

Pot je precej naporna in traja šest do sedem ur. Višinska razlika je približno 1400 metrov. Tura bo organizirana samo po predhodnih prijavih.

Benjamin Černe



031 224 114



drukerne@volja.net



Špik, pogled s Kumlehove glave

Turni klub Gora

nedelja, 28. september 2008

Kumlehova glava (1785 m)

Zborni mesto bo ob 9. uri na parkirišču pri Koči na gozdu (1224 m), od koder se bomo malo spustili po vršiški cesti in nato po lepo speljani lovski poti povzpeli na sedlo med Kumlehovo glavo in Špico v Sedelcih (1564 m).

Od tu naprej vodi pot po grebenu, večinoma skozi rušje, na Kumlehovo glavo. Vrnemo se po isti poti. Hoje bo za približno tri do štiri ure.

Matija Medved



051 838 557



Gorniški klub Jakob Aljaž

sobota, 4. oktober 2008

Grintavec (2558 m) ali Kriška gora (1471 m)

tradicionalni jesenski pohod

Vsako leto ob koncu poletne sezone člani GK Jakob Aljaž organiziramo jesensko turo v Karavanke ali Kamniške Alpe. Če je vreme primerno (brez snega), je to pohod na načrtovani vrh, če pa vremenske razmere tega ne dopuščajo, se organizira tura na Kriško goro, ki je ena izmed spominskih točk Aljaževe poti od doma do doma.

Če bo v petek zvečer (TVS 1) napovedano slabo vreme, pomeni, da bo pohod na Kriško goro, ki ga prepreči le izjemno slabo vreme.

Udeleženci se zberemo ob 7. uri na parkirišču pred Domom v Kamniški Bistrici. Zbirališče za turo na Kriško goro je ob 7. uri na parkirišču pred vasjo Gozd pod Kriško goro.

Turi sta zelo dolgi in srednje zahtevni. Vsak udeleženec je odgovoren za svojo varnost.

Na turi na Grintovec ni oskrbovanih koč, Dom na Kriški gori pa je ob lepem vremenu odprt in oskrbovan, sicer pa poskrbimo za okrepčilo iz svojega nahrbtnika.

JanKo



031 333 042

Gorniški klub Savinjske doline, Luče

sobota, 11. oktober 2008

Dleskovška planota

krožna tura: Križevnik (1909 m)–Poljske device (2028 m)–Velika Zelenica (2114 m)–Veliki vrh (2110 m)–Dleskovec (1965 m)

Zborna mesto je ob 7. uri v Lučah pri gostilni Kmet. Z avtomobili se



odpeljemo v Podvolovljek, nato po makadamski cesti mimo Planice in naprej na planino Ravne (1500 m). Za pohodnike iz ljubljanske smeri je mogoč prevoz prek Kamnika in Krajskega Raka po novi asfaltirani cesti proti Lučam, in sicer do odcepa proti Podvežaku (pri enajstem kilometru). Tu se ob 8.20 priključite pohodnikom iz Luč

Na planini Ravne začnemo pohod po starih pastirskih poteh do planine Polšak (1695 m) in naprej do prvega vrha Križevnika (1909 m, dve uri). Vrnemo se do razpotja in nadaljujemo po pobočjih Poljskih devic (2028 m). Na grebenu se nam odpre pogled na Robanov kot, ki leži 1000 metrov nižje. Poiščemo prehod na Veliko Zelenico (2114 m), kar pomeni še dve uri hoje. Tu odkrijemo letos postavljen vpisni Aljažev stolpič, pomalicamo in se odpočijemo. Nadaljujemo po tratih na Veliki vrh (2110 m) in se spustimo na Sedelca (1840 m). Če bo dovolj volje, obiščemo še Dleskovec (1965 m) ter se prek Dolgih trat vrnemo na planino Ravne. Za pot potrebujemo šest do sedem ur.

Potrebni so dobri čevlji, planinska oprema in nekaj kondicije. Med potjo bomo uživali v lepih jesenskih barvah in pogledih na Robanov kot in Ojstrico ter se posladkali z borovnicami. Hodili bomo predvsem po starih pastirskih stezah in brezpotju, koder nam pot kažejo možici in poseke v ruševju. Zato je treba hoditi skupaj, da kdo ne zaide v ruševje. Če bo vremenska napoved (TVS 1 v petek) obetala dež, se tura prestavi na naslednjo soboto.

Bojan Okrogar



031 382 295



gorniski_klub.luce@siol.com



Turni klub Gora

sobota, 18. oktober 2008

Vrtača (2181 m)

Vrtača (drugi najvišji vrh v Karavankah) je jeseni zelo hvaležna tura. Z vrha je ob lepem vremenu čudovit razgled – na jugu se med pobočji Begunjščice in Stola blešči Blejsko jezero, za katerim se dvigujejo Julijske Alpe, na severu se nam odpira pogled na domačije naših rojakov na oni strani meje. Na vrhu je železni cepin z ovito vrvjo, visok dva metra.

Zbrali se bomo ob 8. uri na Ljubelju (na parkirišču pri sedežnici na Zelenico), kjer bomo pot začeli in končali.

Tura vodi po zahtevni označeni poti. V vršnem delu je treba obvladati hojo po izpostavljenem skalnatem svetu, zato ni za vrtoglave. Hoje je za sedem do osem ur. Obvezni sta primerna obutev in oprema!

Tura bo organizirana samo na podlagi predhodnih prijav.

Aljoša Belingar



051 317 368



aljosa@turni-klub-gora.si



Gorniški klub Karavanke

nedelja, 19. oktober 2008

Šavnik (1574 m)

Med sedlom vrh Bače in Soriško planino stoji strmi stožec Šavnika. Obdaril nas bo z izrednim razgledom, mogoče z vetrom, dežno kapljo. Pot nanj ni zahtevna in zmogli jo bomo v štirih urah.

Tod je potekala rapalska meja med Italijo in Jugoslavijo, zato so v bližini utrdbe in bunkerji, ki so vredni ogleda.

Dobimo se ob 8. uri na Soriški planini.

Pridite in sprehodite svoje pohodne čevlje!

Franci Jesenik



(04) 533 37 45



Turni klub Gora

sobota, 25. oktober 2008

Macesnovec (1926 m)

Macesnovec je v Julijskih Alpah eden najlepših razglednikov. Turo začnemo v Lengarjevem rovtu, kjer se konča cesta skozi dolino Kot. Do studenca sledimo markirani poti, ki pelje proti Staničevemu domu. Nekaj metrov naprej, še pred prečenjem manjše grape, se odcepimo levo navkreber. Po krajšem vzponu čez poraščen hrbet preči pot pobočje proti levi. Ob prehodu čez greben nas pot precej izpostavljeno vodi med macesni proti glavnemu grebenu. Tik pod njim se usmerimo levo, dobro vidna steza nas v slabe pol ure pripelje na razgleden vrh. Večjih tehničnih težav na poti ni.

Zbrali se bomo ob 8. uri v Mojstrani, pri trgovini Mercator, od koder se bomo odpeljali v Lengarjev rovt.

Skupna višinska razlika je 1250 metrov. Vzpon bo trajal približno tri ure. Tura vodi po zahtevni neoznačeni poti, kjer je orientacija težja, pridružijo se ji še težave brezpotja. V vršnem delu je potrebno obvladovanje hoje po izpostavljenem skalnatem svetu. Ni za vrtoglave. Obvezni primerna obutev in oprema!

Tura bo organizirana samo na podlagi predhodnih prijav.

Boris Milikič



031 323 792



tkgora@turni-klub-gora.si



Gorniški klub Karavanke

petek, 31. oktober 2008

Jerebikovec (1593 m) in komemoracija na Dovjem

Zbor udeležencev bo ob 11.30 v Mojstrani, na parkirišču pri Mlačci (pred sotesko za ledno plezanje).

Tura je zahtevna in zelo naporna zaradi dolge strmine. Hoje do vrha bo za dobri dve uri, v celoti s počitki pa štiri ure in pol do pet ur.

Vrh je odličen razglednik proti Triglavu, Škrlatici in bližnjim vrhovom ter proti grebenu Karavank s Kepo.

Vzpon in sestop bomo opravili po isti poti. Poleg običajne opreme so nujni pohodne palice in dobri čevlji, zaradi spolzkega terena pa so priporočljive tudi manjše dereze.

Ob 17.30 bo na pokopališču ob cerkvi na Dovjem komemoracija, posvečena našim zaslužnim gornikom, ob 18. uri pa maša v cerkvi. Oboje bo vodil triglavski župnik France Urbanija.

V slabem vremenu tura odpade, komemoracija pa bo ob vsakem vremenu.

Julij Ulčar



(04) 586 20 11 (v četrtek, od 19. do 21. ure)

Gorniški klub Gornjesoške doline

nedelja, 2. november 2008

Sabotin (605 m)

Dobimo se v Solkanu na parkirišču pri mostu za Goriška Brda. Po prečkanju mostu se spustimo na stezico, ki vodi mimo največjega kamnitega mostu na svetu in ob železniški progi na severno pobočje Sabotina. Po ogledu ostankov iz prve svetovne vojne in postanku pri koči se po grebenu podamo do vrha. Nadaljujemo po grebenu do cerkvice sv. Valentina in se po južni stezi spustimo na izhodišče v Solkanu.

Tura je lahka in primerna za vse, traja približno štiri ure.

Benjamin Černe



031 224 114



drukerne@volja.net



Sabotin in Soča

Gorniški klub Limberk

sobota, 15. november 2008

Kočevski rog

Rdeči kamen (908 m), Ledena jama

Izhodišče današnje ture je pri gostilni Rojec v Laščah. Vas Lašče leži ob cesti Dvor–Kočevje. Tam se dobimo ob 7. uri.

Do Dvora pridemo po avtocesti proti Ivančni Gorici, kjer zavijemo desno v smeri proti Žužemberku. Od Žužemberka do Dvora je še štiri kilometre.

Pot bomo nadaljevali proti nekdanji kočevski vasi Rdeči kamen. Ogladali si bomo ostanke zapuščene vasi.

Od tu ni več daleč do Ledene jame. Kakšna baterijska svetilka ne bo odveč.

Hoje s postanki bo približno šest do osem ur.

Obvezna je zanesljiva obutev, če bo pot zasnežena, priporočamo tudi gamaše in pohodne palice.

Janez Mežan



041 395 001



jmezan@siol.net



Gorniški klub dr. Henrik Tuma

sobota, 22. november 2008

Slivnica nad Cerknico (1114 m)

Težavnost: lahka označena pot.

Primernost: pohod primeren tudi za otroke.

Potek poti: zberemo se ob 9. uri v Cerknici pred trgovino pohištva Brest.

Čas hoje: približno tri ure.



Zanimivost: po vrnitvi si lahko ogledamo maketo Cerknškega jezera, ki prikazuje njegovo polnjenje in praznjenje.

Vodstvo pohoda je zagotovljeno, za varnost poskrbi vsak sam, za dobro voljo pa vsi skupaj.

Martin Janžekovič



(01) 542 41 26, 031 527 069



Slovenski gorniški klub Skala

sobota, 13. december 2008

Prednovoletno srečanje

Kot že nekaj let doslej, se bomo tudi letos zbrali na prednovoletnem srečanju. Pogovarjali se bomo o svojih dosežkih in delali načrte za prihodnost, poskrbeli pa bomo tudi za razvedrilo. Kdor je glasbeno sposoben, naj prinese s seboj svoje glasbilo, pa naj bo to harmonika, kitara, orglice ali samo lep glas.

Veselo bo, zato pridite v čim večjem številu – člani vseh klubov Skale, somišljeniki, dvomljivci in nasprotniki. Vsi ste dobrodošli, če boste le prispevali k dobremu vzdušju.

Srečanje bo predvidoma v Lahovčah, tako kot lani, vse podrobnosti pa bodo objavljene na spletnih straneh Skale.

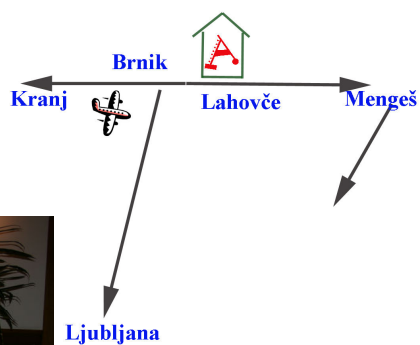
France Sevšek



041 557 029



skala@turni-klub-gora.si



Gorniški klub dr. Henrik Tuma

sobota, 20. december 2008

Slavnik (1018 m)

Tradicija narekuje, da vsaj enkrat v letu obiščemo Tumovo kočo na Slavniku, saj nosi ime velikega slovenskega alpinista in narodnega buditelja dr. Henrika Tume, po njem je imenovan tudi naš klub. Predbožični čas bo ravno primeren za naš pohod, ki ni prenaporen. Primeren je za vse.

Zbrali se bomo ob 9.30 na označenem parkirnem prostoru v vasi Podgorje. Od tod imamo slabi dve uri hoje. Mogoča je tudi bolj strma različica, ki je časovno krajša. Avtocesto iz ljubljanske smeri zapustimo, ko prevozimo predor Kastelec. Do Podgorja je iz Ljubljane približno ura vožnje.

Bodite pozorni na vremensko napoved dan pred turo, močne padavine so vzrok za odpoved pohoda.

Silvo Klemenčič



041 295 264



Gorniški klub Jakob Aljaž

petek 26. december 2008

Iz Medvod na Svetega Jakoba

tradicionalni pohod

Vsako leto 26. decembra vodi član GK Jakob Aljaž tradicionalni pohod iz Medvod na Svetega Jakoba. Dobimo se v petek, 26. decembra, ob 16. uri pred glavno avtobusno postajo v Medvodah (iz ljubljanske smeri, poleg doma upokojencev).

Po maši in kresovanju v počastitev osamosvojitve je organizirana vrnitev v soju bakel. Bakle si priskrbi vsak udeleženec sam.

Če bo sneg, je pot dokaj težavna, ni pa naporna, saj je kratka, v suhem je pot nezahtevna in lahka.

JanKo



031 333 042

Gorniški klub Karavanke

petek, 2. januar 2009

**12. novoletni pohod do Roblekovega doma na
Begunjščici (1657 m)**

Dobimo se ob 9. uri na parkirišču pri gostišču v Dragi.
Priporočljive so pohodne palice, manjše dereze in gamaše.
Oprema, hrana in pijača naj bodo zimi primerne. Tudi v domu lahko kaj
dobite (navadno je odprt).

Franci Jesenik

 (04) 533 37 45 (v četrtek, od 20. do 21. ure)

Gorniški klub Gornjesoške doline

nedelja, 25. januar 2009

Skalnica–Vodice (682 m)

po poteh soške fronte

Izhodišče bo na Prevalu (336 m) pri gostilni Skalnica, kjer se dobimo ob 9. uri. Na Prevalo pridemo iz Solkana po cesti proti Lokvam oziroma Čepovanu (približno 3 km). Tam pustimo avtomobile in nadaljujemo po stezi, ki po jarkih in kavernah poteka do Frančiškovega vrha, od koder gremo prek Svete Gore na Vodice.

Videli bomo jarke, kaverne, oskrbovalni rov avstrijske vojske, dolg približno 300 metrov, ki vodi skozi Skalnico z južne na severno stran, Frančiškov vrh, Marijino baziliko na Sveti Gori, grobnico italijanskega generala pri Sv. Jakobu in večnadstropno galerijo zaklonišč italijanske vojske na Vodichah.

Na izhodišče se bomo vrnili po dolini potoka Slatna, skozi sotesko Ranjeke in mimo vasi Grgar. Po dogovoru lahko izberemo tudi krajšo pot.

Tura bo trajala okoli šest ur in bo srednje naporna. Obvezna je dobra ročna svetilka, priporočljive pa čelada ali kapa in pohodne palice.


Benjamin Černe




031 224 114



drukerne@volja.net



Vodice



Sveta Gora

Skala 2008

105

Slovenski gorniški klub Skala

ponedeljek, 2. februar 2009

Rožnik

nočni pohod ob obletnici ustanovitve Skale

Na svečnico leta 1921 so se v Ljubljani, v Prešernovi sobi gostilne Novi svet, zbrali gorniški navdušenci na ustanovnem zboru Skale. Prav je, da se zaradi prihodnosti zazremo tudi v preteklost. Zato se bomo v ponedeljek, 2. februarja, na svečnico, ob 19. uri srečali v Ljubljani, pred Muzejem novejšje zgodovine v Tivoliju, in z baklami odšli na vrh Rožnika. Med potjo se bodo kresale ideje o našem nadaljnjem delovanju, zato pridite v čim večjem številu – člani vseh klubov Skale, somišljeniki, dvomljivci in nasprotniki. Vsi ste dobrodošli, če boste le prispevali k dobremu vzdušju in svežim idejam.

France Sevšek



041 557 029



skala@turni-klub-gora.si



Klub gorskih kolesarjev Volja

Izleti kluba so odprti za vse, denarnih prispevkov ni! Če boste po izletu ugotovili, da vam je vse skupaj všeč, ste vabljeni, da se nam še kdaj pridružite. Podporo organizatorjem in klubu lahko izrazite tako, da postanete naš član.

Če bodo vremenske razmere slabe (padavine dan pred odhodom ali/in na dan odhoda), preverite podatke pri organizatorju izleta.

TURE	2008	DOL-ŽINA	VZPON	NAPOR	ZAHTEV-NOST	ORGANI-ZATOR	INFO
Glinščica	22. marec	35 km	1000 m	srednje naporna	manj zahtevna	Milan Rejec	041 671 400
Goriška Brda	29. marec	35 km	1000 m	naporna	zahtevna	Mladen Franko	031 475 309
Osolnik	20. april	35 km	1400 m	naporna	zahtevna	Matej Ažman	031 632 205
Tritovsko jezero	18. maj	32 km	1100 m	naporna	zahtevna	Jože Brvar	031 314 688
Prečenje Slivnice	31. maj	30 km	600 m	manj naporna	manj zahtevna	Patrice Pustavrh	040 624 941
Zreško Pohorje	14. junij	45 km	1100 m	naporna	zahtevna	Ignac Krivec	041 398 044
Milštatske Alpe	21. junij 22. junij	40 km 50 km	1400 m 1900 m	zelo naporna	zahtevna zahtevna	Vladimir Cindro	041 424 868
Planina Osredek	30. avg.	35 km	1000 m	naporna	zahtevna	Darko Korbar	041 787 202
Možic	13. sept.	35 km	1400 m	zelo naporna	zahtevna	Andrej Gorišek	041 970 294
Hruška planina	27. sept.	22 km	1000 m	naporna	zahtevna	Gregor Gomišček	041 678 716
Bevkov vrh	11. okt.	45 km	1500 m	zelo naporna	zahtevna	Denis Glavič Cindro	041 431 153
Berebica	25. okt.	15 km	1100 m	naporna	zahtevna	Darko Korbar	041 787 202



Gornja slika je iz arhiva Gorniškega kluba Savinjske doline, sliko dr. Henrika Tume na strani 30 pa nam je odstopil Gornjesavski muzej Jesenice iz fototeke Triglavske muzejske zbirke, za kar se jim lepo zahvaljujemo. Vse druge fotografije v tem zborniku so delo avtorjev prispevkov, urednika zbornika in drugih članov gorniških klubov.

V Lučah je še vedno poznana skalaška himna, ki se poje po spominu in brez not, predstavlja pa le del izvirnega besedila. Na naslednji strani zapisani kitici so prispevali člani Gorniškega kluba Savinjske doline. Kako jo zapojejo, lahko poslušate na spletni strani Skale: www.turni-klub-gora.si/skala/himna.html.

